



ΕΛΛΗΝΙΚΗ ΔΗΜΟΚΡΑΤΙΑ
ΝΟΜΟΣ ΛΑΚΩΝΙΑΣ
ΔΗΜΟΣ ΕΥΡΩΤΑ
Δ/ΝΣΗ ΠΕΡΙΒΑΛΛΟΝΤΟΣ, ΥΠΗΡΕΣΙΑΣ ΔΟΜΗΣΗΣ
ΚΑΙ ΤΕΧΝΙΚΩΝ ΥΠΗΡΕΣΙΩΝ
ΤΜΗΜΑ ΠΕΡΙΒΑΛΛΟΝΤΟΣ, ΠΟΛ. ΠΡΟΣΤΑΣΙΑΣ,
ΚΑΘΑΡ/ΤΑΣ, ΑΝΑΚ/ΣΗΣ & ΣΥΝΤ/ΣΗΣ ΠΡΑΣΙΝΟΥ
 Ταχ. Δ/ση : Βλαχιώτη Λακωνίας, 23051
 Πληροφορίες : Α. Γκορίτσα
 Τηλ. : 2735 3 60219
 Fax : 2735 0 29124

ΑΝΑΡΤΗΤΕΑ ΣΤΟ ΔΙΑΔΙΚΤΥΟ
Βλαχιώτη 19 Ιουνίου 2018
Αρ. πρωτ. : 8049

ΑΠΟΦΑΣΗ ΔΗΜΑΡΧΟΥ 48/2018

ΘΕΜΑ : «Έγκριση του επικαιροποιημένου Μνημονίου Ενεργειών για την αντιμετώπιση κινδύνων από την εκδήλωση Δασικών Πυρκαγιών».

Ο Δήμαρχος Ευρώτα, έχοντας υπόψη:

1. Τις διατάξεις του άρθρου 58 και 63 του Ν.3852/2010 (ΦΕΚ 87/Α/07-06-2010 «Νέα αρχιτεκτονική της Αυτοδιοίκησης και της Αποκεντρωμένης Διοίκησης – Πρόγραμμα Καλλικράτης»
2. Τις διατάξεις του Ν.3013/2002 (ΦΕΚ 102/Α/1-5-2012 «Αναβάθμιση της Πολιτικής Προστασίας και λοιπές διατάξεις»
3. Την Υ.Α. 1299/2003 (ΦΕΚ 423Β) «Έγκριση του από 7-4-2003 Γενικού σχεδίου Πολιτικής Προστασίας με τη συνθηματική λέξη «Ξενοκράτης».
4. Την Υ.Α. 3384/2006 (ΦΕΚ 776Β) Συμπλήρωση του Γενικού Σχεδίου Πολιτικής Προστασίας με τη συνθηματική λέξη «Ξενοκράτης», με το Ειδικό Σχέδιο «Διαχείρισης Ανθρώπινων Απωλειών»
5. Την 3η Αναθεωρημένη Έκδοση (Ιουνίου 2013) του Γενικού Σχεδίου Αντιμετώπισης Εκτάκτων Αναγκών εξαιτίας Δασικών Πυρκαγιών, στα πλαίσια του Γενικού Σχεδίου Πολιτικής Προστασίας με τη συνθηματική λέξη Ξενοκράτης
6. Την διάρθρωση και στελέχωση των Υπηρεσιακών Μονάδων του Δήμου Ευρώτα, όπως έχει διαμορφωθεί και συγκεκριμένα:
 - Τον Ο.Ε.Υ του Δήμου Ευρώτα (ΦΕΚ 2162/Β/27-09-2011), όπως έχει τροποποιηθεί και ισχύει ΦΕΚ 684/Β/21-4-2015 και ΦΕΚ 3148/Β/11-09-2017.
 - Την αριθ. 19/2016 απόφαση Δημάρχου Ευρώτα (αριθ. πρωτ. 1934/05-02-2016) για την τοποθέτηση των υπαλλήλων σε οργανικές μονάδες του Δήμου (ΑΔΑ: ΩΡΡ8ΩΡΛ-ΩΨΣ), όπως ισχύει.
7. Τις αρ. α)01/05-01-2018 (ΑΔΑ: ΨΞ0ΕΩΡΛ-7ΞΟ) και β)07/16-01-2018 (ΑΔΑ: 6ΛΛ9ΩΡΛ-062) αποφάσεις Δημάρχου Ευρώτα περί ορισμού Αντιδημάρχων και μεταβίβασης αρμοδιοτήτων, όπως ισχύουν.
8. Τις αποφάσεις του Δημοτικού Συμβουλίου με αριθμούς: α) 174/2013 (ΑΔΑ: ΒΛ4ΩΩΡΛ-ΓΣΧ) σχετικά με την ίδρυση Εθελοντικού Πυροσβεστικού κλιμακίου στο Δήμο Ευρώτα, β) 202/2013 (ΑΔΑ: ΒΛ4ΡΩΡΛ-Χ7Σ) συμπληρωματική απόφαση σχετικά με την ίδρυση Εθελοντικού Πυροσβεστικού Σταθμού Β Τάξης Δήμου Ευρώτα, γ) 384/2013 (ΑΔΑ: ΒΙ6ΜΩΡΛ-ΡΓ8) σχετικά με την παραχώρηση αυτοκινήτου στον Εθελοντικό Πυροσβεστικό Σταθμό Δήμου Ευρώτα και δ) 137/2014 (ΑΔΑ: ΒΙΦΦΩΡΛ-4ΝΗ) ανάκληση απόφασης σε ότι αφορά παραχώρηση πολυμηχανήματος Multicar στον Εθελοντικό Πυροσβεστικό Σταθμό Β΄ Τάξης.
9. Την αριθ. 29/2018 απόφαση Δημάρχου Ευρώτα (αριθ. πρωτ. 5355/30-04-2018) περί έγκρισης του επικαιροποιημένου παραρτήματος Ι΄ του Ειδικού Σχεδίου Αντιμετώπισης Εκτάκτων Αναγκών εξαιτίας Δασικών Πυρκαγιών (ΑΔΑ: ΩΡΟΗΩΡΛ-6ΟΥ).
10. Την αριθ. 4/2018 (ΑΔΑ: ΩΙΘΦΩΡΛ-ΟΕ9) απόφαση της Εκτελεστικής Επιτροπής του Δήμου Ευρώτα

ΑΠΟΦΑΣΙΖΕΙ

Την **έγκριση** του επικαιροποιημένου Μνημονίου Ενεργειών για την αντιμετώπιση κινδύνων από την εκδήλωση Δασικών Πυρκαγιών του Δήμου Ευρώτα, όπως ακολούθως επισυνάπτεται.

ΜΝΗΜΟΝΙΟ ΕΝΕΡΓΕΙΩΝ ΓΙΑ ΤΗΝ

ΑΝΤΙΜΕΤΩΠΙΣΗ ΚΙΝΔΥΝΩΝ ΑΠΟ ΤΗΝ ΕΚΔΗΛΩΣΗ ΔΑΣΙΚΩΝ ΠΥΡΚΑΓΙΩΝ ΔΗΜΟΥ ΕΥΡΩΤΑ ΛΑΚΩΝΙΑΣ

(ΣΥΝΟΗΜΑΤΙΚΗ ΛΕΞΗ)

«ΞΕΝΟΚΡΑΤΗΣ»



ΣΚΑΛΑ – ΜΑΪΟΣ 2018

Περιεχόμενα

1 ΕΙΣΑΓΩΓΗ.....	6
2 ΣΚΟΠΟΣ ΜΝΗΜΟΝΙΟΥ	6
3 ΥΦΙΣΤΑΜΕΝΟ ΝΟΜΙΚΟ ΠΛΑΙΣΙΟ	6
4 ΟΡΓΑΝΩΤΙΚΗ ΔΟΜΗ ΤΟΥ ΣΥΣΤΗΜΑΤΟΣ ΠΟΛΙΤΙΚΗΣ ΠΡΟΣΤΑΣΙΑΣ ΔΗΜΟΥ ΕΥΡΩΤΑ	7
4.1 Ο Δήμαρχος	7
4.2 Τμήμα Περιβάλλοντος, Πολιτικής Προστασίας, Καθαριότητας, Ανακύκλωσης και Συντήρησης Πρασίνου	8
4.3 Συντονιστικό Τοπικό Όργανο (Σ.Τ.Ο.) Πολιτικής Προστασίας	8
4.4 Ομάδες εκτάκτων αναγκών.....	9
5 ΒΑΣΙΚΑ ΧΑΡΑΚΤΗΡΙΣΤΙΚΑ ΔΗΜΟΥ ΕΥΡΩΤΑ.....	9
5.1 ΕΚΤΑΣΗ ΚΑΙ ΠΛΗΘΥΣΜΟΣ.....	10
5.2 ΓΕΩΜΟΡΦΟΛΟΓΙΑ	11
5.3 ΚΛΙΜΑ.....	12
6 ΔΑΣΙΚΕΣ ΠΥΡΚΑΓΙΕΣ.....	13
7 ΔΥΝΑΜΙΚΟ ΚΑΙ ΜΕΣΑ ΠΟΛΙΤΙΚΗΣ ΠΡΟΣΤΑΣΙΑΣ	13
8 ΑΙΤΗΜΑΤΑ ΣΥΝΔΡΟΜΗΣ – ΔΙΑΘΕΣΗ ΜΕΣΩΝ	14
9 ΧΑΡΤΗΣ ΠΡΟΒΛΕΨΗΣ ΚΙΝΔΥΝΟΥ ΠΥΡΚΑΓΙΑΣ	15
10 ΡΟΛΟΙ, ΑΡΜΟΔΙΟΤΗΤΕΣ ΚΑΙ ΚΥΡΙΕΣ ΔΡΑΣΕΙΣ ΔΗΜΟΥ ΕΥΡΩΤΑ ΓΙΑ ΤΗΝ ΑΝΤΙΜΕΤΩΠΙΣΗ ΚΙΝΔΥΝΩΝ ΛΟΓΩ ΔΑΣΙΚΩΝ ΠΥΡΚΑΓΙΩΝ	16
10.1 ΕΝΕΡΓΕΙΕΣ – ΔΡΑΣΕΙΣ ΠΡΟΛΗΨΗΣ.....	16
10.2 ΠΡΟΠΑΡΑΣΚΕΥΑΣΤΙΚΕΣ ΕΝΕΡΓΕΙΕΣ.....	16
10.3 ΔΡΑΣΕΙΣ ΕΤΟΙΜΟΤΗΤΑΣ ΔΗΜΟΥ ΕΥΡΩΤΑ - ΣΤΑΔΙΑ.....	17
11 ΡΟΛΟΙ, ΑΡΜΟΔΙΟΤΗΤΕΣ ΚΑΙ ΚΥΡΙΕΣ ΔΡΑΣΕΙΣ ΔΗΜΟΥ ΕΥΡΩΤΑ ΚΑΤΑ ΦΑΣΗ ΚΙΝΗΤΟΠΟΙΗΣΗΣ ΤΟΥ ΣΥΣΤΗΜΑΤΟΣ ΠΟΛΙΤΙΚΗΣ ΠΡΟΣΤΑΣΙΑΣ (ΠΡΟΣΘΗΚΗ Δ11 ΕΙΔΙΚΟΥ ΣΧΕΔΙΟΥ ΑΝΤΙΜΕΤΩΠΙΣΗΣ ΕΚΤΑΚΤΩΝ ΑΝΑΓΚΩΝ ΕΞ ΑΙΤΙΑΣ ΔΑΣΙΚΩΝ ΠΥΡΚΑΓΙΩΝ)	19
11.1 Φάση 1 ^η : Συνήθης Ετοιμότητα	19
11.2 Φάση 2η: Αυξημένη Ετοιμότητα	20
11.3 Φάση 3η: Άμεση αντιμετώπιση – Επέμβαση.....	21
11.3.1 :1 ^ο Στάδιο επιχειρήσεων καταστολής δασικών πυρκαγιών: Αναγγελία	21
11.3.2 : 3 ^ο Στάδιο επιχειρήσεων καταστολής δασικών πυρκαγιών: Ανάπτυξη Δυνάμεων-Επέμβαση	21

Μνημόνιο ενεργειών αντιμετώπισης κινδύνων από την εκδήλωση δασικών πυρκαγιών Δήμου Ευρώτα Λακωνίας

11.3.3	: 4° Στάδιο επιχειρήσεων καταστολής δασικών πυρκαγιών: Μερικός έλεγχος...	23
11.3.4	: 5° Στάδιο επιχειρήσεων καταστολής δασικών πυρκαγιών: Έλεγχος - Φύλαξη	.24
11.3.5	: 6° Στάδιο επιχειρήσεων καταστολής δασικών πυρκαγιών: Πλήρης Κατάσβεση	25
11.4	Φάση 4 ^η : Αποκατάσταση - Αρωγή	26
12	ΕΝΕΡΓΕΙΕΣ ΔΗΜΟΥ ΕΥΡΩΤΑ ΜΕΤΑ ΤΗΝ ΕΚΔΗΛΩΣΗ ΠΥΡΚΑΓΙΩΝ.....	27
12.1	Κέντρο Συντονισμού – Ενέργειες	27
13	ΔΙΟΙΚΗΤΙΚΗ ΜΕΡΙΜΝΑ ΠΡΟΣΩΠΙΚΟΥ.....	28
14	ΕΠΙΚΟΙΝΩΝΙΕΣ & ΔΙΑΧΕΙΡΙΣΗ ΠΛΗΡΟΦΟΡΙΩΝ.....	28
15	ΟΡΓΑΝΩΜΕΝΗ ΑΠΟΜΑΚΡΥΝΣΗ ΠΟΛΙΤΩΝ	28
15.1	Ο ΚΙΝΔΥΝΟΣ ΕΞΑΙΤΙΑΣ ΔΑΣΙΚΩΝ ΠΥΡΚΑΓΙΩΝ	29
15.2	ΠΕΔΙΟ ΕΦΑΡΜΟΓΗΣ – ΒΑΣΙΚΕΣ ΑΡΧΕΣ	29
15.3	ΚΑΤΕΥΘΥΝΤΗΡΙΕΣ ΟΔΗΓΙΕΣ ΓΙΑ ΤΗ ΛΗΨΗ ΑΠΟΦΑΣΗΣ.....	30
15.4	ΣΧΕΔΙΟ ΔΡΑΣΗΣ.....	32
15.5	ΕΙΔΙΚΟΤΕΡΕΣ ΔΡΑΣΕΙΣ	33
15.6	ΔΙΟΙΚΗΤΙΚΗ ΜΕΡΙΜΝΑ ΠΛΗΓΕΝΤΩΝ	34
16	ΕΝΙΣΧΥΣΕΙΣ - ΑΠΟΖΗΜΙΩΣΕΙΣ	35
16.1	ΟΙΚΟΝΟΜΙΚΗ ΕΝΙΣΧΥΣΗ ΠΛΗΓΕΝΤΩΝ (ΠΡΟΓΡΑΜΜΑΤΑ ΚΟΙΝΩΝΙΚΗΣ ΠΡΟΣΤΑΣΙΑΣ).35	
16.2	ΟΡΙΟΘΕΤΗΣΗ ΠΥΡΟΠΛΗΚΤΩΝ ΠΕΡΙΟΧΩΝ – ΧΟΡΗΓΗΣΗ ΣΤΕΓΑΣΤΙΚΗΣ ΣΥΝΔΡΟΜΗΣ ..36	
16.3	ΠΑΡΟΧΗ ΕΠΙΧΟΡΗΓΗΣΗΣ ΣΕ ΒΙΟΜΗΧΑΝΙΚΕΣ ΚΑΙ ΒΙΟΤΕΧΝΙΚΕΣ ΜΟΝΑΔΕΣ, ΕΜΠΟΡΙΚΑ ΚΑΤΑΣΤΗΜΑΤΑ, ΑΓΡΟΤΙΚΕΣ ΕΚΜΕΤΑΛΛΕΥΣΕΙΣ, ΑΛΛΕΣ ΕΠΙΧΕΙΡΗΣΕΙΣ ΚΑΙ ΦΟΡΕΙΣ ΜΗ ΚΕΡΔΟΣΚΟΠΙΚΟΥ ΧΑΡΑΚΤΗΡΑ ΠΟΥ ΠΛΗΤΤΟΝΤΑΙ ΑΠΟ ΔΑΣΙΚΕΣ ΠΥΡΚΑΓΙΕΣ.....	36
16.4	ΚΑΤΑΓΡΑΦΗ ΖΗΜΙΩΝ ΣΤΟ ΖΩΙΚΟ ΚΑΙ ΦΥΤΙΚΟ ΚΕΦΑΛΑΙΟ	37
17	ΚΑΤΑΓΡΑΦΗ ΚΑΙ ΠΡΟΣΤΑΣΙΑ ΚΑΜΕΝΩΝ ΔΑΣΙΚΩΝ ΕΚΤΑΣΕΩΝ	37
18	ΤΗΡΗΣΗ ΣΤΟΙΧΕΙΩΝ ΕΙΔΙΚΟΥ ΦΑΚΕΛΟΥ ΚΑΤΑΣΤΡΟΦΗΣ.....	37
	ΠΑΡΑΡΤΗΜΑ Α΄ ΑΝΘΡΩΠΙΝΟ ΔΥΝΑΜΙΚΟ & ΜΕΣΑ ΤΟΥ ΔΗΜΟΥ ΕΥΡΩΤΑ	38
	ΠΑΡΑΡΤΗΜΑ Β΄ ΠΕΡΙΟΧΕΣ ΔΑΣΩΝ ΚΑΙ ΔΑΣΙΚΩΝ ΕΚΤΑΣΕΩΝ ΕΥΑΙΣΘΗΤΩΝ ΣΕ ΠΥΡΚΑΓΙΕΣ (ΠΔ 575/1980).....	39
	ΠΑΡΑΡΤΗΜΑ Γ΄: ΤΗΛΕΦΩΝΙΚΟΣ ΚΑΤΑΛΟΓΟΣ ΥΠΗΡΕΣΙΩΝ ΔΗΜΟΥ ΕΥΡΩΤΑ ΚΑΙ ΛΟΙΠΩΝ ΥΠΗΡΕΣΙΩΝ	40
	ΠΑΡΑΡΤΗΜΑ Δ΄ ΜΕΛΗ ΣΥΝΤΟΝΙΣΤΙΚΟΥ ΤΟΠΙΚΟΥ ΟΡΓΑΝΟΥ ΠΟΛΙΤΙΚΗΣ ΠΡΟΣΤΑΣΙΑΣ ΔΗΜΟΥ ΕΥΡΩΤΑ	46

Μνημόνιο ενεργειών αντιμετώπισης κινδύνων από την εκδήλωση δασικών πυρκαγιών Δήμου Ευρώτα Λακωνίας

ΠΑΡΑΡΤΗΜΑ Ε΄	ΣΗΜΕΙΑ ΠΥΡΟΣΒΕΣΤΙΚΟΥ ΕΝΔΙΑΦΕΡΟΝΤΟΣ	48
ΠΑΡΑΡΤΗΜΑ ΣΤ΄	ΧΩΡΟΙ ΣΥΓΚΕΝΤΡΩΣΗΣ ΚΑΙ ΚΑΤΑΦΥΓΗΣ ΠΛΗΘΥΣΜΟΥ ΣΕ ΠΕΡΙΠΤΩΣΕΙΣ ΔΑΣΙΚΩΝ ΠΥΡΚΑΓΙΩΝ	53
ΠΑΡΑΡΤΗΜΑ Ζ΄	ΙΔΙΩΤΙΚΑ ΟΧΗΜΑΤΑ – ΜΗΧΑΝΗΜΑΤΑ ΣΤΟ ΔΗΜΟ ΕΥΡΩΤΑ.....	63
ΠΑΡΑΡΤΗΜΑ Η΄	ΟΔΗΓΙΕΣ ΠΡΟΛΗΨΗΣ ΚΑΙ ΑΥΤΟΠΡΟΣΤΑΣΙΑΣ ΑΠΟ ΔΑΣΙΚΕΣ ΠΥΡΚΑΓΙΕΣ	64

1 ΕΙΣΑΓΩΓΗ

Το παρόν μνημόνιο τροποποιεί το προηγούμενο (ΑΔΑ: 6ΨΥΕΩΡΛ-Χ7Ν), κυρίως όσον αφορά τα στάδια ετοιμότητας του Δήμου Ευρώτα με βάση την εμπειρία των προηγούμενων ετών και τις δυνατότητες των υπηρεσιών του Δήμου. Επίσης διορθώνεται το σημείο που αναφέρεται στην οργανωτική δομή του συστήματος πολιτικής προστασίας του Δήμου Ευρώτα. Σύμφωνα με τον Οργανισμό Εσωτερικών Υπηρεσιών όπως ισχύει, η Διεύθυνση Περιβάλλοντος, Υπηρεσίας Δόμησης και Τεχνικών Υπηρεσιών του Δήμου Ευρώτα είναι αρμόδια για την Πολιτική Προστασία στο επίπεδο του Δήμου. Η οργανική μονάδα στην οποία υπάγονται οι αρμοδιότητες Πολιτικής Προστασίας είναι το Τμήμα Περιβάλλοντος, Πολιτικής Προστασίας, Καθαριότητας, Ανακύκλωσης και Συντήρησης Πρασίνου της Διεύθυνσης Περιβάλλοντος, Υπηρεσίας Δόμησης και Τεχνικών Υπηρεσιών του Δήμου Ευρώτα. Επιπρόσθετα ενσωματώνονται οι αλλαγές στη συγκρότηση του Συντονιστικού Τοπικού Οργάνου Πολιτικής Προστασίας του Δήμου Ευρώτα και μνημονεύεται ο Κανονισμός Λειτουργίας του, σε εναρμόνιση με το αρ. 9032/14-12-2016 έγγραφο της Γενικής Γραμματείας Πολιτικής Προστασίας.

2 ΣΚΟΠΟΣ ΜΝΗΜΟΝΙΟΥ

Το παρόν μνημόνιο συντάσσεται σε εναρμόνιση με το αριθ. Πρωτ. 3515/28-06-2013 έγγραφο της Γενικής Γραμματείας Πολιτικής Προστασίας «3^η έκδοση του Γενικού Σχεδίου Αντιμετώπισης Εκτάκτων Αναγκών εξαιτίας Δασικών Πυρκαγιών, στα πλαίσια του Γενικού Σχεδίου Πολιτικής Προστασίας με τη συνθηματική λέξη «Ξενοκράτης».

Ο Δήμος Ευρώτα παίρνει όλα τα αναγκαία μέτρα και σχεδιάζει τις απαραίτητες ενέργειες, προκειμένου να ανταποκριθεί στην αντιμετώπιση εκτάκτων φαινομένων και των καταστροφών που αυτά προκαλούν. Πρόκειται για μέτρα και ενέργειες που υπαγορεύονται από το Νόμο 3013/1-5-2002 (ΦΕΚ 102 Α), περί «Αναβάθμισης πολιτικής προστασίας» και αποβλέπουν «στην προστασία της ζωής, υγείας και περιουσίας των πολιτών από φυσικές, τεχνολογικές και λοιπές καταστροφές, που προκαλούν καταστάσεις εκτάκτου ανάγκης, κατά τη διάρκεια της ειρηνικής περιόδου»

Στο μνημόνιο αυτό καταγράφεται ένας πρακτικός σχεδιασμός, προσαρμοσμένος στα δεδομένα του Δήμου Ευρώτα και τις δυνατότητες των υπηρεσιών του, με ενέργειες και μέτρα που αποβλέπουν: α)στη διασφάλιση της ετοιμότητας του Δήμου έναντι ενδεχόμενων καταστροφών και στην κατά το δυνατόν πρόληψή τους, β)στην ενημέρωση, ευαισθητοποίηση και όσο πιο ψύχραιμη και οργανωμένη αντίδραση των κατοίκων, γ)στο συντονισμό όλων των δημόσιων υπηρεσιών και φορέων που εμπλέκονται στο σύστημα πολιτικής προστασίας τοπικά, δ)στην αξιοποίηση κάθε υποστήριξης από εθελοντικές οργανώσεις πολιτικής προστασίας ή μεμονωμένους εθελοντές και πολίτες, ε)στην αντιμετώπιση των καταστροφών και στην αποκατάσταση των συνεπειών τους.

Το μνημόνιο ενεργειών αποτελεί ένα απλό έγγραφο μη εμπιστευτικού χαρακτήρα, στο οποίο δίνονται με σαφήνεια απαντήσεις στα πέντε ερωτήματα (ποιος ενεργεί, τι, πότε, που και γιατί θα ενεργήσει). Δεν αποτελεί ένα «κλειστό» και πάγιο κείμενο σχεδιασμού. Μπορεί εύκολα να δεχτεί αναθεωρήσεις και να ενσωματώσει τροποποιήσεις και προσθήκες, ανάλογα με τυχόν αλλαγές στα δεδομένα και απρόβλεπτες καταστάσεις, χωρίς να θίγεται η σαφήνεια και η λειτουργικότητά του. Είναι ένα κείμενο, του οποίου τα μέτρα και οι ενέργειες μπορούν να υλοποιηθούν από κάθε μέλος της Διοίκησης ή του προσωπικού.

3 ΥΦΙΣΤΑΜΕΝΟ ΝΟΜΙΚΟ ΠΛΑΙΣΙΟ

Ο θεσμοθετημένος ρόλος των Δήμων και Κοινοτήτων στην πολιτική προστασία προσδιορίζεται αφενός από τον Κώδικα Δήμων και Κοινοτήτων και αφετέρου από το ισχύον θεσμικό πλαίσιο πολιτικής προστασίας.

Σύμφωνα με τον ισχύοντα Κώδικα Δήμων και Κοινοτήτων (Ν.3463/2006, ΦΕΚ114Α), στις αρμοδιότητες των Δήμων και Κοινοτήτων περιλαμβάνονται και αυτές του τομέα της πολιτικής προστασίας (άρθρο 75ζ), ιδίως δε:

«1. Ο συντονισμός και η επίβλεψη του έργου της πολιτικής προστασίας για την πρόληψη, ετοιμότητα, αντιμετώπιση και αποκατάσταση των καταστροφών που συμβαίνουν στα διοικητικά τους όρια.

Μνημόνιο ενεργειών αντιμετώπισης κινδύνων από την εκδήλωση δασικών πυρκαγιών Δήμου Ευρώτα Λακωνίας

2. Η διατύπωση εισήγησης για το σχεδιασμό πολιτικής προστασίας της περιοχής τους, στο πλαίσιο του ετήσιου εθνικού σχεδιασμού και η εφαρμογή των προγραμμάτων, μέτρων και δράσεων που αφορούν την περιοχή τους, στο πλαίσιο του εθνικού και περιφερειακού σχεδιασμού.

3. Η διάθεση και ο συντονισμός δράσης του απαραίτητου δυναμικού και μέσων για την πρόληψη, ετοιμότητα, αντιμετώπιση και αποκατάσταση των καταστροφών της περιφέρειάς τους.»

Παράλληλα, ο ρόλος των Δήμων και Κοινοτήτων στην πολιτική προστασία απορρέει από το ισχύον θεσμικό πλαίσιο πολιτικής προστασίας. Σύμφωνα με το Νόμο 3013/2002 (άρθρο 13), οι Δήμαρχοι:

- Συντονίζουν και επιβλέπουν το έργο της πολιτικής προστασίας, μεταξύ άλλων για την αντιμετώπιση καταστροφών, εφόσον αυτές συμβαίνουν εντός των διοικητικών ορίων των αντιστοίχων ΟΤΑ
- Έχουν την ευθύνη εφαρμογής του ετήσιου σχεδιασμού πολιτικής προστασίας αναφορικά με τους ΟΤΑ, κατά το σκέλος που τα οικεία περιφερειακά προγράμματα, μέτρα και δράσεις έχουν τοπικό χαρακτήρα.
- Διατυπώνουν εισήγηση για το σχεδιασμό πολιτικής προστασίας του ΟΤΑ, η οποία υποβάλλεται στο Γενικό Γραμματέα της Περιφέρειας για τη διαμόρφωση σχετικής πρότασης, στο πλαίσιο του άρθρου 11, παρ.γ του σχετικού Νόμου.
- Έχουν την ευθύνη της διάθεσης και του συντονισμού της δράσης του απαραίτητου δυναμικού και μέσων για την πρόληψη, ετοιμότητα, αντιμετώπιση και αποκατάσταση των καταστροφών εντός των ορίων του οικείου ΟΤΑ.

Σε όλους τους Δήμους οφείλει να λειτουργεί Υπηρεσία Πολιτικής Προστασίας, οι αρμοδιότητες της οποίας συναρτώνται άμεσα με την εξασφάλιση της αναγκαίας οργάνωσης και υποδομής για τη λήψη των αντίστοιχων μέτρων πολιτικής προστασίας. Εξάλλου, σε κάθε Δήμο προβλέπεται η σύσταση Συντονιστικού Τοπικού Οργάνου (ΣΤΟ), στο οποίο προεδρεύει ο Δήμαρχος.

Επιπρόσθετα, σύμφωνα με το Ν. 4249/14 (ΦΕΚ-73 Α/24-3-14) άρθρο 108, η λήψη της απόφασης για την οργανωμένη απομάκρυνση των πολιτών αποτελεί ευθύνη των κατά τόπους Δημάρχων οι οποίοι έχουν τον συντονισμό του έργου πολιτικής προστασίας για την αντιμετώπιση της καταστροφής σε τοπικό επίπεδο.

Το ισχύον Γενικό Σχέδιο Πολιτικής Προστασίας «Ξενοκράτης» (Υ.Α. 1299/2003, ΦΕΚ 423 Β), προβλέπει ότι οι Οργανισμοί Τοπικής Αυτοδιοίκησης:

1. Μεριμνούν για την εξασφάλιση της αναγκαίας οργάνωσης και υποδομής των υπηρεσιών τους, προκειμένου να είναι ικανές για τη λήψη αποτελεσματικών μέτρων πολιτικής προστασίας και συντάσσουν προς τούτο σχετικά μνημόνια ενεργειών.
2. Συντονίζουν και επιβλέπουν τα μέτρα για την πρόληψη, ετοιμότητα, αντιμετώπιση και αποκατάσταση των καταστροφών.
3. Διαθέτουν το απαραίτητο δυναμικό και μέσα για την αντιμετώπιση των καταστροφικών φαινομένων και συντονίζουν τη δράση αυτών.
4. Συνιστούν συντονιστικό τοπικό όργανο στην έδρα τους.
5. Καθορίζουν χώρους υποδοχής πληγέντων και μεριμνούν για την ανάπτυξη υποδομών στους χώρους αυτούς ικανών για τη διαβίωση των εκεί διαμενόντων.
6. Ενεργούν, στα πλαίσια της δικαιοδοσίας τους, οτιδήποτε συμβάλλει στο έργο της πολιτικής προστασίας και προκύπτει από όλο το πλέγμα της αποστολής τους.

Ο Ν.3852/7-6-2010 (άρθρο 63) προβλέπει στις αρμοδιότητες της Εκτελεστικής Επιτροπής, την εισήγηση σχεδίων αντιμετώπισης εκτάκτων αναγκών και φυσικών καταστροφών, σε εναρμόνιση με τα αντίστοιχα σχέδια της Περιφέρειας και του Υπουργείου Προστασίας του Πολίτη. Επίσης στο άρθρο 97, προβλέπει τη σύσταση υπηρεσιακών μονάδων Περιβάλλοντος – Πολιτικής Προστασίας στους δήμους.

4 ΟΡΓΑΝΩΤΙΚΗ ΔΟΜΗ ΤΟΥ ΣΥΣΤΗΜΑΤΟΣ ΠΟΛΙΤΙΚΗΣ ΠΡΟΣΤΑΣΙΑΣ ΔΗΜΟΥ ΕΥΡΩΤΑ

4.1 Ο Δήμαρχος

Οι αρμοδιότητες του Δημάρχου ως προς την πολιτική προστασία καθορίζονται από την παρ. 1 του άρθρου 13 του Ν.3013/2002 (όπως αναλυτικά αναφέρθηκε παραπάνω). Γενικά, ο Δήμαρχος έχει την ευθύνη του γενικού συντονισμού και επίβλεψης του έργου της πολιτικής προστασίας, στα διοικητικά όρια

του Δήμου Ευρώτα. Προΐσταται ως Πρόεδρος και έχει την ευθύνη συντονισμού του Συντονιστικού Τοπικού Οργάνου (Σ.Τ.Ο) πολιτικής Προστασίας, το οποίο και συγκαλείται κάθε φορά με πρωτοβουλία του.

4.2 Τμήμα Περιβάλλοντος, Πολιτικής Προστασίας, Καθαριότητας, Ανακύκλωσης και Συντήρησης Πρασίνου

Σύμφωνα με τον Οργανισμό Εσωτερικής Υπηρεσίας (Ο.Ε.Υ) του Δήμου Ευρώτα (ΦΕΚ 2162/Β/27-09-2011), όπως έχει τροποποιηθεί και ισχύει (ΦΕΚ 684/Β/21-4-2015, 3148/Β/11-9-2017), η Διεύθυνση Περιβάλλοντος, Υπηρεσίας Δόμησης και Τεχνικών Υπηρεσιών είναι αρμόδια για την Πολιτική Προστασία στο επίπεδο του Δήμου. Η οργανική μονάδα στην οποία υπάγονται οι αρμοδιότητες Πολιτικής Προστασίας είναι το Τμήμα Περιβάλλοντος, Πολιτικής Προστασίας, Καθαριότητας, Ανακύκλωσης και Συντήρησης Πρασίνου της Διεύθυνσης Περιβάλλοντος, Υπηρεσίας Δόμησης και Τεχνικών Υπηρεσιών του Δήμου Ευρώτα.

Όπως αναφέρεται στον ΟΕΥ: Ενότητα Δ: Υπηρεσίες Περιβάλλοντος και Ποιότητας Ζωής, Άρθρο 8 β) Αρμοδιότητες Τμήματος Περιβάλλοντος, Πολιτικής Προστασίας, Καθαριότητας, Ανακύκλωσης και Συντήρησης πρασίνου, Αρμοδιότητες Πολιτικής Προστασίας 13) Στο πλαίσιο του Τμήματος λειτουργεί Γραφείο Πολιτικής Προστασίας, το οποίο είναι αρμόδιο για τη διατύπωση εισηγήσεων σχεδιασμού, το συντονισμό δράσεων για την πρόληψη, αντιμετώπιση και αποκατάσταση των καταστροφών στην περιοχή του Δήμου. Ειδικότερα το Γραφείο:

Α) Διατυπώνει εισηγήσεις για το σχεδιασμό της πολιτικής προστασίας της περιοχής του Δήμου, στο πλαίσιο του ετήσιου εθνικού σχεδιασμού και μεριμνά για την εφαρμογή των σχετικών προγραμμάτων, μέτρων και δράσεων στο πλαίσιο του εθνικού και περιφερειακού σχεδιασμού.

Β) Υποστηρίζει το συντονισμό και επιβλέπει το έργο της πολιτικής προστασίας για την πρόληψη, ετοιμότητα, αντιμετώπιση και αποκατάσταση των καταστροφών που συμβαίνουν στην περιοχή του Δήμου.

Γ) Μεριμνά για τη διάθεση και συντονίζει τη δράση του απαραίτητου δυναμικού και μέσων για την πρόληψη, ετοιμότητα, αντιμετώπιση και αποκατάσταση των καταστροφών που συμβαίνουν στην περιοχή του Δήμου.

Δ) Επεξεργάζεται ειδικότερες προτάσεις προς τις αρμόδιες υπηρεσίες για την προστασία των δασικών περιοχών του Δήμου, συμμετέχει στην οργάνωση της πυροπροστασίας των δασών και διατυπώνει προτάσεις για την αποκατάσταση των δασών». Δεν έχει όμως γίνει σύσταση Γραφείου Πολιτικής Προστασίας και τοποθέτηση προσωπικού και οι αρμοδιότητες και οι αρμοδιότητες της πολιτικής προστασίας ασκούνται από το παραπάνω τμήμα στο οποίο υπάγονται.

4.3 Συντονιστικό Τοπικό Όργανο (Σ.Τ.Ο.) Πολιτικής Προστασίας

Σύμφωνα με την παράγραφο 3 του άρθρου 13 του Ν. 3013/2002 όπως ισχύει, στην έδρα κάθε δήμου συνιστάται Συντονιστικό Τοπικό Όργανο, το οποίο αποτελείται από τους:

- ι. Δήμαρχο ως Πρόεδρο.
- ii. Δύο Δημοτικούς Συμβούλους, που ορίζονται με απόφαση του Δημοτικού Συμβουλίου, εκ των οποίων ο ένας προέρχεται από τη μειοψηφία.
- iii. Ειδικευμένα στελέχη πολιτικής προστασίας της Περιφέρειας και του νομού.
- iv. Εκπρόσωπο Στρατιωτικού Διοικητή της περιοχής, Διοικητή Αστυνομικού Τμήματος της έδρας του δήμου, Προϊστάμενο του Ειδικού Προσωπικού της Δημοτικής Αστυνομίας, εκπρόσωπο της Λιμενικής Αρχής, εφόσον έχει ως έδρα τον αντίστοιχο δήμο και διοικητή της Πυροσβεστικής Υπηρεσίας της έδρας του δήμου ή εκπρόσωπο της αντίστοιχης της έδρας του νομού.
- v. Προϊστάμενο τεχνικών υπηρεσιών του Ο.Τ.Α..
- vi. Προϊστάμενο του οικείου δασαρχείου ή εκπρόσωπο της Διεύθυνσης Δασών της Περιφέρειας
- vii. Εκπροσώπους Εθελοντικών Οργανώσεων Πολιτικής Προστασίας.

Στις συνεδριάσεις λαμβάνουν μέρος εκπρόσωποι κοινωνικών φορέων της έδρας του δήμου, καθώς και άλλοι εκπρόσωποι υπηρεσιών, μετά από πρόσκληση του Προέδρου.

Μνημόνιο ενεργειών αντιμετώπισης κινδύνων από την εκδήλωση δασικών πυρκαγιών Δήμου Ευρώτα Λακωνίας

Κατά τη διάρκεια της εξέλιξης της καταστροφής, καθώς και του έργου αποκατάστασης των ζημιών, το πιο πάνω Όργανο λειτουργεί σε εικοσιτετράωρη βάση, με δυνατότητα συνέχισης της συνεδρίασης και με τους οριζόμενους, από τους μετέχοντες, αναπληρωτές τους. Μέσω αυτού του οργάνου εξασφαλίζεται η έγκαιρη συνεργασία και συντονισμός όλων των εμπλεκόμενων φορέων στην αντιμετώπιση εκτάκτων φαινομένων και καταστροφών που αφορούν τα όρια ευθύνης του Δήμου, καθώς και η οργανωμένη αντίδραση και κινητοποίηση των πολιτών.

Με την αρ. 24/2017 (ΑΔΑ: ΨΗΟΧΩΡΛ-1ΧΠ) απόφαση Δημάρχου συγκροτήθηκε το Συντονιστικό Τοπικό Όργανο για την Πολιτική Προστασία του Δήμου Ευρώτα (βλ. ΠΑΡΑΡΤΗΜΑ Δ' – ΜΕΛΗ ΣΤΟ).

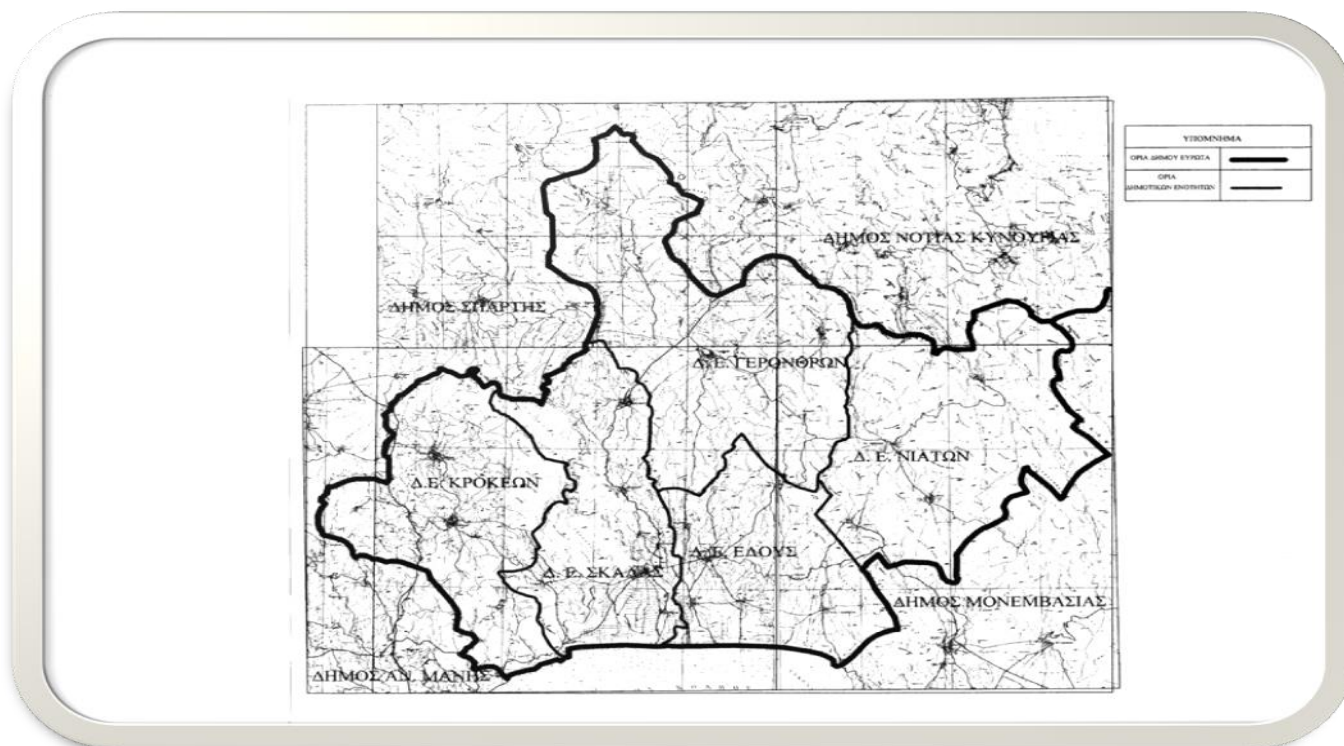
Με την αρ. 22/2017 (ΑΔΑ: ΩΚΨ2ΩΡΛ-0ΔΡ) απόφαση Δημάρχου εγκρίθηκε ο Κανονισμός Λειτουργίας του Συντονιστικού Τοπικού Οργάνου (Σ.Τ.Ο.) Πολιτικής Προστασίας του Δήμου Ευρώτα, σε εναρμόνιση με το αρ. 9032/14-12-2016 έγγραφο της Γενικής Γραμματείας Πολιτικής Προστασίας.

4.4 Ομάδες εκτάκτων αναγκών

Μέλη τους είναι υπάλληλοι όλων των υπηρεσιών του Δήμου. Συγκροτούνται κατ' εντολή του Δημάρχου από το Τμήμα Περ/ντος, Πολ. Προστασίας, Καθαριότητας, Ανακύκλωσης και συντήρησης πρασίνου ή το Τμήμα Ανθρώπινου Δυναμικού και Διοικητικής Μέριμνας. Έχουν μόνιμο χαρακτήρα ή δημιουργούνται εκτάκτως και κατά περίπτωση.

5 ΒΑΣΙΚΑ ΧΑΡΑΚΤΗΡΙΣΤΙΚΑ ΔΗΜΟΥ ΕΥΡΩΤΑ

Ο Δήμος Ευρώτα συστήθηκε με το Ν. 3852/2010 «Νέα Αρχιτεκτονική της Αυτοδιοίκησης και της Αποκεντρωμένης Διοίκησης – Πρόγραμμα Καλλικράτης» (ΦΕΚ Α'87/7-6-2010) και προέκυψε από τη συνένωση των πρώην Δήμων Γερόνθρων, Έλους, Κροκεών, Νιάτων και Σκάλας. Έδρα του Δήμου, ορίστηκε η Δημοτική Κοινότητα Σκάλας.



5.1 ΕΚΤΑΣΗ ΚΑΙ ΠΛΗΘΥΣΜΟΣ

Η έκταση του νέου Δήμου είναι 865,734 τ. χλμ. (στοιχεία από απογραφή πληθυσμού της 18^{ης} Μαρτίου 2001).

Ο πληθυσμός του Δήμου Ευρώτα ανέρχεται στους 17.891 κατοίκους, σύμφωνα με την απογραφή πληθυσμού – κατοικιών 2011 που αφορούν στο Μόνιμο πληθυσμό της χώρας (ΦΕΚ 3465/Β/28-12-2012) και αποτυπώνεται στον πίνακα που ακολουθεί.

Ο Δήμος Ευρώτα συνορεύει ανατολικά με το Δήμο Μονεμβασίας, δυτικά με το Δήμο Ανατολικής Μάνης, βόρεια με τους Δήμους Νότιας Κυνουρίας και Σπάρτης, ενώ νότια βρέχεται από το Λακωνικό κόλπο.

ΠΕΡΙΓΡΑΦΗ	ΜΟΝΙΜΟΣ ΠΛΗΘΥΣΜΟΣ	ΕΚΤΑΣΗ (τ. χλμ.)	ΧΑΡΑΚΤΗΡΙΣΜΟΣ Τ.Κ (σύμφωνα με οδηγία 85/148/ΕΟΚ)
ΔΗΜΟΤΙΚΗ ΕΝΟΤΗΤΑ ΓΕΡΟΝΘΡΩΝ	1793	236,780	
Τ.Κ. ΑΛΕΠΟΧΩΡΙΟΥ	114	27,037	Μειονεκτική
Τ.Κ ΓΕΡΑΚΙΟΥ	1252	104,103	Μειονεκτική
ΒΕΛΩΤΑ	8		Μειονεκτική
ΓΕΡΑΚΙΟ	1244		Μειονεκτική
Τ.Κ. ΖΑΡΑΦΩΝΑΣ	214	65,013	Ορεινή
Τ.Κ. ΚΑΡΙΤΣΑΣ	213	40,627	Μειονεκτική
ΔΗΜΟΤΙΚΗ ΕΝΟΤΗΤΑ ΕΛΟΥΣ	5718	117,577	
Δ.Κ. ΒΛΑΧΙΩΤΗ	2104	14,388	Πεδινή
ΑΓΙΟΣ ΑΝΔΡΕΑΣ	24		Πεδινή
ΒΛΑΧΙΩΤΗ	2080		Πεδινή
Τ.Κ. ΑΓΙΟΥ ΙΩΑΝΝΗ	332	5,870	Πεδινή
Τ.Κ. ΑΣΤΕΡΙΟΥ	250	11,602	Πεδινή
Τ.Κ. ΓΛΥΚΟΒΡΥΣΗΣ	1506	26,240	Πεδινή
ΑΝΩ ΓΛΥΚΟΒΡΥΣΗ	21		Πεδινή
ΚΑΤΩ ΓΛΥΚΟΒΡΥΣΗ	1485		Πεδινή
Τ.Κ. ΓΟΥΒΩΝ	264	36,023	
ΓΟΥΒΑΙ	195		Μειονεκτική
ΜΑΚΡΥΝΑΡΑ	69		Πεδινή
Τ.Κ. ΕΛΟΥΣ	742	10,402	Πεδινή
Τ.Κ. ΜΥΡΤΕΑΣ	520	13,052	Πεδινή
ΔΗΜΟΤΙΚΗ ΕΝΟΤΗΤΑ ΚΡΟΚΕΩΝ	2364	160,930	
Τ.Κ. ΒΑΣΙΛΑΚΙΟΥ	211	19,402	Ορεινή
ΒΑΣΙΛΑΚΙΟ	105		Ορεινή
ΚΟΥΜΑΝΟΙ	88		Ορεινή
ΧΑΝΙΑ	18		Ορεινή
Τ.Κ. ΔΑΦΝΙΟΥ	865	56,757	Ορεινή
Τ.Κ. ΚΡΟΚΕΩΝ	1175	61,233	Ορεινή
ΑΣΗΜΙΟ	8		Ορεινή
ΚΡΟΚΕΑΙ	1137		Ορεινή
ΦΑΡΟΣ	30		Ορεινή
Τ.Κ. ΛΑΓΙΟΥ	113	23,538	Ορεινή
ΒΑΛΤΑΚΙ	60		Ορεινή
ΓΛΩΣΣΑ	8		Ορεινή
ΛΑΓΙΟ	45		Ορεινή

ΠΕΡΙΓΡΑΦΗ	ΜΟΝΙΜΟΣ ΠΛΗΘΥΣΜΟΣ	ΕΚΤΑΣΗ (τ. χλμ.)	ΧΑΡΑΚΤΗΡΙΣΜΟΣ Τ.Κ (σύμφωνα με οδηγία 85/148/ΕΟΚ)
ΔΗΜΟΤΙΚΗ ΕΝΟΤΗΤΑ ΝΙΑΤΩΝ	2083	206,502	
Τ.Κ. ΑΓΙΟΥ ΔΗΜΗΤΡΙΟΥ	720	59,476	Μειονεκτική
Τ.Κ. ΑΠΙΔΕΑΣ	499	24,868	Πεδινή
Τ.Κ. ΚΡΕΜΑΣΤΗΣ	180	72,246	Ορεινή
Τ.Κ. ΝΙΑΤΩΝ	684	49,912	Μειονεκτική
ΔΗΜΟΤΙΚΗ ΕΝΟΤΗΤΑ ΣΚΑΛΑΣ	5933	143,945	
Δ.Κ. ΣΚΑΛΑΣ	3089	34,330	Πεδινή
ΣΚΑΛΑ	3067		Πεδινή
ΤΡΙΝΗΣΑ	22		Πεδινή
Τ.Κ. ΒΡΟΝΤΑΜΑ	784	46,280	Μειονεκτική
Τ.Κ. ΓΡΑΜΜΟΥΣΑΣ	299	22,753	Μειονεκτική
Τ.Κ. ΛΕΗΜΟΝΑ	425	11,677	Πεδινή
ΑΓΙΟΙ ΤΑΞΙΑΡΧΑΙ	144		Πεδινή
ΛΕΗΜΟΝΑΣ	281		Πεδινή
Τ.Κ ΠΕΡΙΣΤΕΡΙΟΥ	851	9,552	Πεδινή
ΑΓΙΟΣ ΓΕΩΡΓΙΟΣ	260		Πεδινή
ΠΕΡΙΣΤΕΡΙΟΝ	368		Πεδινή
ΦΙΛΗΣΙΟΝ	223		Πεδινή
Τ.Κ ΣΤΕΦΑΝΙΑΣ	485	19,353	Πεδινή
ΣΟΥΛΙΟΝ	18		Πεδινή
ΣΤΕΦΑΝΙΑ	467		Πεδινή
ΔΗΜΟΣ ΕΥΡΩΤΑ	17891	865,734	

5.2 ΓΕΩΜΟΡΦΟΛΟΓΙΑ

Η περιοχή της Δημοτικής Ενότητας Σκάλας θεωρείται ημιορεινή με ομαλό (έως επίπεδο) ανάγλυφο και διαμορφώνεται σε υψόμετρο από 0 μέτρα (Λεήμονας) έως 229 μέτρα (Περιοχή Ψιλή Ράχη Τ.Κ. Βρονταμά). Χαρακτηριστικό της περιοχής είναι ότι αναπτύσσονται επίπεδες μορφολογικά επιφάνειες με κλίσεις που κυμαίνονται από 2 % - 10%, διαχωριζόμενες μεταξύ τους από μορφολογικές αναβαθμίδες. Οι αναβαθμίδες αυτές είναι όρια περιοχής όπου παρατηρείται μια μικρή κατά βάθος διάβρωση. Η διάβρωση και η αποκομιδή των υλικών αποσάθρωσης συντέιναν στη τελική αυτή μορφή.

Η περιοχή της Δημοτικής Ενότητας Έλους θεωρείται πεδινή με ομαλό (έως επίπεδο) ανάγλυφο και διαμορφώνεται σε υψόμετρο από 0 μέτρα (περιοχές Τ.Κ. Έλους και Αστερίου) έως +448 μέτρα (περιοχή «Βόντας» ΤΚ Γουβών). Χαρακτηριστικό της περιοχής είναι ότι αναπτύσσονται επίπεδες μορφολογικά επιφάνειες με κλίσεις που κυμαίνονται από 2 % - 10 %, διαχωριζόμενες μεταξύ τους από μορφολογικές αναβαθμίδες. Οι αναβαθμίδες αυτές είναι όρια περιοχής όπου παρατηρείται μια μικρή κατά βάθος διάβρωση.

Η περιοχή της Δημοτικής Ενότητας Κροκεών θεωρείται ημιορεινή με ομαλό (έως επίπεδο) ανάγλυφο και διαμορφώνεται σε υψόμετρο +212,90 μέτρα (Χάνια Βασιλακίου) έως 485,90 μέτρα (Περιοχή Λυκοβουνό Τ.Κ. Δαφνίου). Χαρακτηριστικό της περιοχής είναι ότι αναπτύσσονται επίπεδες μορφολογικά επιφάνειες με κλίσεις που κυμαίνονται από 2 % - 20 %, διαχωριζόμενες μεταξύ τους από μορφολογικές αναβαθμίδες. Οι αναβαθμίδες αυτές είναι όρια περιοχής όπου παρατηρείται μια μικρή κατά βάθος διάβρωση.

Η περιοχή της Δημοτικής Ενότητας Γερωνθρών θεωρείται ημιορεινή με ομαλό (έως επίπεδο) ανάγλυφο και διαμορφώνεται σε υψόμετρο + 150 μέτρα στο νοτιοανατολικό τμήμα της Δημοτικής Ενότητας έως 1.780μ (Περιοχή «Προφήτης Ηλίας» ΤΚ Καλλιθέας). Χαρακτηριστικό της περιοχής είναι ότι

Μνημόνιο ενεργειών αντιμετώπισης κινδύνων από την εκδήλωση δασικών πυρκαγιών Δήμου Ευρώτα Λακωνίας

αναπτύσσονται επίπεδες μορφολογικά επιφάνειες με κλίσεις που κυμαίνονται από 2% - 100%, διαχωριζόμενες μεταξύ τους από μορφολογικές αναβαθμίδες. Οι αναβαθμίδες αυτές είναι όρια περιοχής όπου παρατηρείται μια μικρή κατά βάθος διάβρωση.

Η περιοχή της Δημοτικής Ενότητας Νιάτων θεωρείται ημιορεινή με ομαλό (έως επίπεδο) ανάγλυφο και διαμορφώνεται σε υψόμετρο + 100 μέτρα (Περιοχή «Μιχαλίτσα» Τ.Κ. Απιδέας) έως 1.291 μέτρα (Περιοχή «Κατάρτια» Τ.Κ. Κρεμαστής). Χαρακτηριστικό της περιοχής είναι ότι αναπτύσσονται επίπεδες μορφολογικά επιφάνειες με κλίσεις που κυμαίνονται από 2 % - 20 %, διαχωριζόμενες μεταξύ τους από μορφολογικές αναβαθμίδες. Οι αναβαθμίδες αυτές είναι όρια περιοχής όπου παρατηρείται μια μικρή κατά βάθος διάβρωση.

5.3 ΚΛΙΜΑ

Τα κλιματολογικά στοιχεία του Δήμου Ευρώτα υπολογίζονται με βάση τη μελέτη «Κλίμα και Δασική Βλάστηση της Ελλάδας» που εκπονήθηκε από το Εθνικό Αστεροσκοπείο Αθηνών (Μάρκος Α. Γκουβάς, Νικόλαος Κ. Σακελλαρίου) με στοιχεία από τις περιοχές που αναφέρονται στον πίνακα Ι.

Με την εφαρμογή της μεθόδου κατάταξης κατά Thornthwaite (βάση τα στοιχεία της εξαμισοδιαπνοής) οι περιοχές του Δήμου Ευρώτα κατατάσσονται:

Δ. Ε ΣΚΑΛΑΣ, Δ.Ε. ΕΛΟΥΣ, Δ.Ε. ΚΡΟΚΕΩΝ & Δ.Ε. ΓΕΡΟΝΘΡΩΝ : $DdB_3'b'_4$. Ημίξηρο (δείκτης υγρασίας $-66,7 < I_m < -33,3$) με καθόλου ή μηδαμινό πλεόνασμα νερού (δείκτης ξηρότητας I_a : μεγαλύτερο από 33,3%), μεσόθερμα (με δείκτη θερμικής αποτελεσματικότητας I_θ : $85,5 \text{ cm} < I_\theta < 99,7 \text{ cm}$) , με δείκτη θερινής συγκέντρωσης C_θ : 48 μέχρι 51,9 %)

ΔΕ ΝΙΑΤΩΝ : Όσον αφορά την περιοχή της Τ.Κ Κρεμαστής κατατάσσεται σαν $B'_2s_2B_1b'_4$. Υγρό (δείκτης υγρασίας $20 < I_m < 40$) με μεγάλο έλλειμμα νερού κατά το θέρος (δείκτης ξηρότητας I_a : πάνω από 20 %), μεσόθερμα (με δείκτη θερμικής αποτελεσματικότητας I_θ : $71,2 \text{ cm} < I_\theta < 85,5 \text{ cm}$), με δείκτη θερινής συγκέντρωσης C_θ : 48 μέχρι 51,9 %). Η ευρύτερη περιοχή της Δ.Ε. Νιάτων κατατάσσεται σαν $B'_2dC_1b'_4$ ξηρό (δείκτης υγρασίας $-33,3 < I_m < 0$) με καθόλου ή μηδαμινό πλεόνασμα νερού κατά το χειμώνα (δείκτης υγρασίας I_h : $0\% < I_h < 16,7\%$), μεσόθερμα (με δείκτη θερμικής αποτελεσματικότητας I_θ : $71,2 \text{ cm} < I_\theta < 85,5 \text{ cm}$), με δείκτη θερινής συγκέντρωσης C_θ : 48 μέχρι 51,9 %).

Στον Πίνακα Ι που ακολουθεί δίνονται μια σειρά από βασικά κλιματικά δεδομένα της περιοχής.

ΠΙΝΑΚΑΣ Ι : Βασικά κλιματολογικά στοιχεία περιοχών του Δήμου Ευρώτα, σύμφωνα με τη μελέτη «Κλίμα και Δασική Βλάστηση της Ελλάδας» που εκπονήθηκε από το Εθνικό Αστεροσκοπείο Αθηνών (Μάρκος Α. Γκουβάς, Νικόλαος Κ. Σακελλαρίου)

Σταθμός	Tψ (°C)	m (°C)	Tθ (°C)	M (°C)	Tan (°C)	Tα (°C)	NT ₁₀	NT ₂₀	Pan (mm)	Ρα (mm)	Nx
Κρεμαστή	5,7	2,4	21,7	26,6	13,4	19,4	8	2	984	73	4
Άγιος Δημήτριος	8,1	4,1	24,5	30,4	15,9	22,2	9	4	668	57	5
Βρονταμάς	9,6	5,5	26,4	32,4	17,5	23,9	11	4	576	46	5
Έλος	10,6	6,4	26,8	32,7	18,2	24,3	12	4	527	32	5

Tψ : Μέση θερμοκρασία του ψυχρότερου μήνα (°C)

m : Μέση ελάχιστη θερμοκρασία του ψυχρότερου μήνα (°C)

Tθ : Μέση θερμοκρασία του θερμότερου μήνα (°C)

M : Μέση μέγιστη θερμοκρασία του θερμότερου μήνα (°C)

Tan : Μέση ετήσια θερμοκρασία (°C)

Μνημόνιο ενεργειών αντιμετώπισης κινδύνων από την εκδήλωση δασικών πυρκαγιών Δήμου Ευρώτα Λακωνίας

Τα : Μέση θερμοκρασία του τετραμήνου Μαΐου -Αυγούστου (°C)
NT₁₀ : Αριθμός μηνών με μέση θερμοκρασία > 10°C
NT₂₀ : Αριθμός μηνών με μέση θερμοκρασία > 20°C
Pan : Μέσο ετήσιο ύψος υετού (mm)
Ρα : Μέσο ύψος υετού του τετραμήνου Μαΐου -Αυγούστου (mm)
Nx : Αριθμός μηνών με μέσο ύψος υετού μικρότερο (αριθμητικά) από το διπλάσιο της μέσης θερμοκρασίας τους (P<2T).

6 ΔΑΣΙΚΕΣ ΠΥΡΚΑΓΙΕΣ

Οι δασικές πυρκαγιές είναι φαινόμενο που εντάσσεται στην κατηγορία των φυσικών καταστροφών, σύμφωνα με το Γενικό Σχέδιο Πολιτικής Προστασίας με τη συνθηματική λέξη ΞΕΝΟΚΡΑΤΗΣ” (Προσθήκη 1 στο Παράρτημα Α΄) και δύναται να προκαλέσουν:

- Τραυματισμούς και απώλειες ανθρώπινων ζωών
- Άμεσες και έμμεσες οικονομικές απώλειες από καταστροφές στον πρωτογενή τομέα (δασικά προϊόντα, γεωργία, κτηνοτροφία), σε διάφορες υποδομές και εγκαταστάσεις της χώρας (δίκτυα ηλεκτρισμού, τηλεπικοινωνιών κλπ.), καθώς και συνέπειες στη δασική αναψυχή και τον τουρισμό εν γένει.
- Διατάραξη οικολογικής ισορροπίας των φυσικών οικοσυστημάτων.

Οι δασικές πυρκαγιές είναι δυνατόν να προκληθούν από φυσικά αίτια (πτώση κεραυνών) ή από ανθρώπινες δραστηριότητες. Οι ιδιαίτερα επικίνδυνες περιοχές της χώρας για την εκδήλωση πυρκαγιών σε δάση και δασικές εκτάσεις αναφέρονται στο ΠΔ 575/1980, το οποίο εκδόθηκε κατ’ εφαρμογή του αρθ. 25 του Ν. 998/1979 (βλέπε παράρτημα Β). **Για το Δήμο Ευρώτα, οι επικίνδυνες περιοχές δασών και δασικών εκτάσεων είναι αυτές που εμπίπτουν στην αρμοδιότητα του Δασαρχείου Σπάρτης (Τοπικές Κοινότητες Βασιλακίου, Κροκεών, Δαφνίου, Βρονταμά, Γερακίου, Καλλιθέας, Καρίτσας και Αλεποχωρίου).**

Τα ευαίσθητα στις πυρκαγιές δασικά οικοσυστήματα στη χώρα μας εντοπίζονται κυρίως στην παραλιακή, λοφώδη και υποορεινή περιοχή, όπου κυριαρχούν ενώσεις φρυγάνων, διαπλάσεις αείφυλλων πλατύφυλλων και πευκοδάση. Οι περιοχές αυτές με υψόμετρο 0-600 μ. θεωρούνται ζώνες σημείων έναρξης των περισσότερων δασικών πυρκαγιών, χωρίς να αποκλείεται η εμφάνισή τους και σε περιοχές με μεγαλύτερα υψόμετρα (ορεινός όγκος), ιδιαίτερα σε χρονιές που επικρατούν ευνοϊκές συνθήκες για την εκδήλωσή τους.

Η αντιπυρική περίοδος στη χώρα μας ορίζεται από 1ης Μαΐου μέχρι 31η Οκτωβρίου, σύμφωνα με το αρθ. 1 της ΚΥΑ 12030Φ.109.1/1999.

Με βάση τα άρθρα 23 & 25 του Ν. 998/79 προκύπτει η υποχρέωση (για τους Φορείς, που αναφέρονται για δράσεις που προσδιορίζονται στην ΚΥΑ 12030Φ.109.1/1999 για την αντιμετώπιση των δασικών πυρκαγιών) ανάπτυξης μηχανισμού και λήψης μέτρων, έτσι ώστε να υπάρχει άμεσος έλεγχος των δασικών πυρκαγιών που ενδέχεται να εκδηλωθούν κατά τη διάρκεια της αντιπυρικής περιόδου.

Για την αποτελεσματική αντιμετώπιση κινδύνων λόγω δασικών πυρκαγιών, έχει αποδειχθεί, με βάση την εμπειρία των προηγούμενων ετών, ότι απαιτείται συντονισμός και στενή συνεργασία μεταξύ των εμπλεκόμενων φορέων. Βασική προϋπόθεση για τη λήψη συντονισμένων μέτρων και δράσεων από τους φορείς, αποτελεί η αποσαφήνιση των ρόλων και των αρμοδιοτήτων τους ανά δράση, με βάση το ισχύον νομοθετικό πλαίσιο.

7 ΔΥΝΑΜΙΚΟ ΚΑΙ ΜΕΣΑ ΠΟΛΙΤΙΚΗΣ ΠΡΟΣΤΑΣΙΑΣ

Στο δυναμικό και στα μέσα Πολιτικής Προστασίας περιλαμβάνονται :

α) Ειδικευμένα στελέχη Πολιτικής Προστασίας σε κεντρικό, περιφερειακό και τοπικό επίπεδο, στα οποία ανατίθεται η επίβλεψη εκπόνησης και εφαρμογής των σχεδίων, προγραμμάτων και μέτρων Πολιτικής Προστασίας, καθώς και ο συντονισμός των αναγκαίων ενεργειών.

β) Το σύνολο των κρατικών υπηρεσιών, **οι υπηρεσίες των Οργανισμών Τοπικής Αυτοδιοίκησης** και των Οργανισμών Κοινής Ωφέλειας, που είναι υπεύθυνες σε επιχειρησιακό επίπεδο για τις επιμέρους δράσεις Πολιτικής Προστασίας και, κυρίως, για την ετοιμότητα και την αντιμετώπιση των καταστροφών (όπως

Μνημόνιο ενεργειών αντιμετώπισης κινδύνων από την εκδήλωση δασικών πυρκαγιών Δήμου Ευρώτα Λακωνίας

Πυροσβεστικό Σώμα, Λιμενικό Σώμα-Ελληνική Ακτοφυλακή, ΕΛ.ΑΣ., Ε.Κ.Α.Β., Ένοπλες Δυνάμεις, Ο.Α.Σ.Π., υπηρεσίες της Αποκεντρωμένης Διοίκησης, της Περιφέρειας, των Δήμων, της Δ.Ε.Η. Α.Ε. και των θυγατρικών της (Α.Δ.Μ.Η.Ε., Δ.Ε.Δ.Δ.Η.Ε. κ.λπ.), του Ο.Τ.Ε. Α.Ε. και των θυγατρικών του, της Ε.Υ.Δ.Α.Π. Α.Ε., της Δ.Ε.Π.Α. Α.Ε., της Δ.Ε.Σ.Φ.Α. Α.Ε., της Ε.Μ.Υ. κ.λπ.].

γ) Οι εθελοντικές οργανώσεις Πολιτικής Προστασίας, καθώς και οι ειδικευμένοι εθελοντές Πολιτικής Προστασίας, σε κεντρικό, περιφερειακό και τοπικό επίπεδο, που έχουν πιστοποιηθεί σχετικώς από την Πυροσβεστική Ακαδημία, εντάσσονται στο σχεδιασμό των Σ.Ο και αναλαμβάνουν την υποστήριξη σχεδίων και δράσεων πρόληψης και αποκατάστασης, καθώς και δράσεις ετοιμότητας και αντιμετώπισης καταστροφών.

Σε περιπτώσεις γενικών καταστροφών, περιφερειακών και τοπικών μεγάλης έντασης ή καταστροφών εξειδικευμένου χαρακτήρα, καθώς και σε περίπτωση κατάστασης έκτακτης ανάγκης, εντάσσονται στις δυνάμεις της Πολιτικής Προστασίας, με απόφαση του Γενικού Γραμματέα Πολιτικής Προστασίας ή του εξουσιοδοτημένου Γενικού Γραμματέα της Αποκεντρωμένης Διοίκησης ή του εξουσιοδοτημένου Περιφερειάρχη, πολίτες με ειδικές γνώσεις και εμπειρία, καθώς και πάσης φύσεως μέσα που ανήκουν σε φυσικά και νομικά πρόσωπα με τους αντίστοιχους χειριστές τους, εφόσον τούτο κρίνεται αναγκαίο για την αντιμετώπιση των καταστροφών.

Το ανθρώπινο δυναμικό και τα μέσα του Δήμου Ευρώτα που θα χρησιμοποιηθούν για την υλοποίηση δράσεων Πολιτικής Προστασίας έχουν προσδιοριστεί στο **επικαιροποιημένο παράρτημα Ι' (ΑΔΑ: ΩΡ0ΗΩΡΛ-6ΟΥ) του Ειδικού Σχεδίου Αντιμετώπισης εκτάκτων αναγκών εξαιτίας Δασικών Πυρκαγιών του Δήμου Ευρώτα**, το οποίο αποτελεί αναπόσπαστο μέρος του παρόντος Μνημονίου Ενεργειών. Η κινητοποίηση όσων υπαλλήλων απαιτηθεί, θα γίνεται από τους προϊστάμενους Διευθύνσεων ή Τμημάτων όπου είναι τοποθετημένοι (με εντολή Δημάρχου και σε συνεργασία με τους αρμόδιους Πολιτικής Προστασίας). ***Δυνητικά όλοι οι υπάλληλοι του Δήμου θεωρούνται ως εμπλεκόμενοι -εφόσον αυτό απαιτηθεί από συγκεκριμένες περιστάσεις- για αντιμετώπιση εκτάκτων αναγκών Πολιτικής Προστασίας, σύμφωνα με τις αρμοδιότητες του Δήμου.***

8 ΑΙΤΗΜΑΤΑ ΣΥΝΔΡΟΜΗΣ – ΔΙΑΘΕΣΗ ΜΕΣΩΝ

Αιτήματα συνδρομής που υποβάλλονται στο Κέντρο Επιχειρήσεων Πολιτικής Προστασίας (ΚΕΠΠ/ΕΣΚΕ), είτε για την υποστήριξη του έργου του ΠΣ στην καταστολή δασικών πυρκαγιών είτε για την αντιμετώπιση εκτάκτων αναγκών και διαχείριση συνεπειών λόγω δασικών πυρκαγιών, αναλόγως του είδους των αιτούμενων πόρων, προωθούνται προς την οικεία Περιφέρεια (προκειμένου για διαθέσιμους πόρους της Περιφέρειας ή των οικείων Δήμων) ή/και προς τα Κέντρα Επιχειρήσεων των λοιπών επιχειρησιακά εμπλεκόμενων Φορέων (ΕΛ.ΑΣ., ΛΣ-ΕΛΑΚΤ, ΕΚΕΠΥ, ΕΚΑΒ, ΔΕΔΔΗΕ, ΓΕΕΘΑ/ΕΘΚΕΠΙΧ, κλπ), σύμφωνα με τα οριζόμενα στο αρθ. 27, Ν. 3536/2007 (ΦΕΚ 42/Α' /2007).

Οι διατιθέμενοι πόροι άλλων φορέων **για την άμεση αντιμετώπιση των εκτάκτων αναγκών και τη διαχείριση των συνεπειών από την εκδήλωση δασικών πυρκαγιών**, εντάσσονται επιχειρησιακά στον **Δήμαρχο** ή στον Περιφερειάρχη (ή στον αρμόδιο Αντιπεριφερειάρχη), οι οποίοι έχουν και την ευθύνη του συντονισμού για την αντιμετώπιση εκτάκτων αναγκών και διαχείριση των συνεπειών εντός των διοικητικών τους ορίων, κατά το μέρος που τους αφορά και εμπλέκονται.

Τα μέσα των φορέων τα οποία διατίθενται **για την υποστήριξη του έργου του ΠΣ για τον έλεγχο και την καταστολή των δασικών πυρκαγιών (υδροφόρες, μηχανήματα, κλπ) κατόπιν σχετικού αιτήματος του ΠΣ**, εντάσσονται επιχειρησιακά υπό τον **επικεφαλής Αξιωματικό των επιχειρήσεων καταστολής**, ο οποίος έχει και την ευθύνη αξιοποίησής τους σε τοπικό επίπεδο.

Ειδικότερα, σε περιπτώσεις που οι πόροι (μηχανήματα έργου, φορτηγά, κλπ) που διαθέτει ένας Δήμος δεν επαρκούν για την άμεση αντιμετώπιση των εκτάκτων αναγκών και τη διαχείριση των συνεπειών από την εκδήλωση δασικών πυρκαγιών, ο Δήμαρχος δύναται να αιτηθεί συνδρομή από όμορους Δήμους ή την οικεία Περιφέρεια με πόρους που έχουν άμεσα διαθέσιμους. Αν οι διατιθέμενοι πόροι δεν επαρκούν, τότε ο Δήμαρχος δύναται να αιτηθεί τη διάθεση των επιπλέον πόρων μέσω του Κέντρου Επιχειρήσεων Πολιτικής Προστασίας (ΚΕΠΠ/ΕΣΚΕ), προκειμένου αυτοί να ανεβρεθούν από άλλους φορείς ή υπηρεσίες.

Εν συνεχεία και προς υποβοήθηση του έργου του Δημάρχου, του Περιφερειάρχη ή του αρμόδιου Αντιπεριφερειάρχη **στην διάθεση των επιπλέον των διατιθέμενων υπό κανονικές συνθήκες πόρων για την αντιμετώπιση και αποκατάσταση της καταστροφής (μισθώσεις μηχανημάτων, προμήθειες υλικών,**

κλπ), ο Γενικός Γραμματέας Πολιτικής Προστασίας δύναται, κατόπιν σχετικού αιτήματος από τον οικείο Περιφερειάρχη ή το Συντονιστή της οικείας Αποκεντρωμένης Διοίκησης, να κηρύξει την περιοχή σε κατάσταση έκτακτης ανάγκης πολιτικής προστασίας (άρθρα 2 και 8 του Ν.3013/2002, όπως αυτός έχει τροποποιηθεί από τον Ν. 4249/14), σύμφωνα με τις κατευθυντήριες οδηγίες του αρ. 2300/29-3-2016 εγγράφου της ΓΓΠΠ (ΑΔΑ: ΩΜΣΚ465ΦΘΕ-7ΒΞ)

9 ΧΑΡΤΗΣ ΠΡΟΒΛΕΨΗΣ ΚΙΝΔΥΝΟΥ ΠΥΡΚΑΓΙΑΣ

Καθημερινά το Τμήμα Περιβάλλοντος, Πολιτικής Προστασίας, Καθαριότητας, Ανακύκλωσης & Συντήρησης Πρασίνου ενημερώνεται από τον ημερήσιο Χάρτη Πρόβλεψης Κινδύνου Πυρκαγιάς της Γ.Γ.Π.Π. και σύμφωνα με την κατηγορία κινδύνου κινητοποιεί το μηχανισμό πρόληψης.

Το ελάχιστο γεωγραφικό διαμέρισμα στο οποίο εκτιμάται ο κίνδυνος στον Ημερήσιο Χάρτη Πρόβλεψης Κινδύνου Πυρκαγιάς είναι τα διοικητικά όρια των Δασαρχείων της χώρας, δεδομένου ότι συνδέονται με τα δασικά συμπλέγματα της Χώρας. Η παρουσίαση των στοιχείων σε μορφή χάρτη, έχει σαν σκοπό τη συγκριτική αντιμετώπιση των διαφόρων περιοχών που απεικονίζονται.

Στον Ημερήσιο Χάρτη Πρόβλεψης Κινδύνου Πυρκαγιάς, διακρίνονται οι κατηγορίες κινδύνου, χαμηλή, μέση, υψηλή και πολύ υψηλή, βαθμολογούμενες αντίστοιχα με αριθμούς από το 1 έως το 4. Η κατηγορία με αριθμό 5, κατά κανόνα, εμφανίζεται σπάνια στο χάρτη. Η κατηγορία αυτή αντιστοιχεί με κατάσταση Συναγερμού.

Πιο αναλυτικά, οι κατηγορίες κινδύνου του Ημερήσιου Χάρτη Πρόβλεψης Κινδύνου Πυρκαγιάς περιγράφονται παρακάτω:

Κατηγορία Κινδύνου 1 (Χαμηλή): Ο κίνδυνος είναι χαμηλός. Η πιθανότητα για εκδήλωση πυρκαγιάς δεν είναι ιδιαίτερα υψηλή. Εάν εκδηλωθεί πυρκαγιά, οι συνθήκες (κατάσταση καύσιμης ύλης, μετεωρολογικές συνθήκες) δεν θα ευνοήσουν τη γρήγορη εξέλιξή της.

Κατηγορία Κινδύνου 2 (Μέση): Ο κίνδυνος είναι συνήθης για τη θερινή περίοδο. Πυρκαγιές που ενδέχεται να εκδηλωθούν, αναμένεται να είναι μέσης δυσκολίας στην αντιμετώπισή τους.

Κατηγορία Κινδύνου 3 (Υψηλή): Ο κίνδυνος είναι υψηλός. Είναι πιθανό να εκδηλωθεί αυξημένος αριθμός πυρκαγιών, αρκετές από τις οποίες θα είναι δύσκολο να αντιμετωπισθούν όταν οι τοπικές συνθήκες είναι ευνοϊκές (μορφολογία εδάφους, τοπικοί άνεμοι, κλπ).

Κατηγορία Κινδύνου 4 (Πολύ Υψηλή): Ο κίνδυνος είναι ιδιαίτερα υψηλός. Ο αριθμός των πυρκαγιών που αναμένεται να εκδηλωθούν, πιθανόν να είναι μεγάλος αλλά, το κυριότερο, κάθε πυρκαγιά μπορεί να λάβει μεγάλες διαστάσεις εφόσον ξεφύγει από την αρχική προσβολή.

Κατηγορία Κινδύνου 5 (Κατάσταση ΣΥΝΑΓΕΡΜΟΥ): Ο κίνδυνος είναι ακραίος. Ο αριθμός των πυρκαγιών που αναμένεται να εκδηλωθούν, πιθανόν να είναι πολύ μεγάλος. Όλες οι πυρκαγιές που ενδέχεται να εκδηλωθούν, μπορεί να λάβουν γρήγορα μεγάλες διαστάσεις και να αναπτύξουν ακραία συμπεριφορά αμέσως μετά την εκδήλωσή τους. Η δυσκολία ελέγχου αναμένεται να είναι πολύ μεγάλη μέχρι να μεταβληθούν οι συνθήκες κάτω από τις οποίες αναπτύσσονται οι πυρκαγιές.

Υπενθυμίζεται ότι σύμφωνα με την Πυροσβεστική Διάταξη 9Α/2005 (ΦΕΚ 1554 / 10-11-2005 / τευχ. Β) **επιβάλλεται στους χώρους ανεξέλεγκτης διάθεσης απορριμμάτων (ΧΑΔΑ) η παρουσία υδροφόρου οχήματος με μέριμνα του οικείου Δήμου, όταν βάσει του Ημερήσιου Χάρτη Πρόβλεψης Κινδύνου Πυρκαγιάς προβλέπεται δείκτης επικινδυνότητας 4 (πολύ υψηλή) και 5 (κατάσταση συναγερμού).** Νοείται ότι στις περιπτώσεις αυτές θα πρέπει να λαμβάνεται και όποιο άλλο μέτρο κρίνεται αναγκαίο για την αποφυγή πρόκλησης πυρκαγιάς σε αυτούς τους χώρους. Ειδικότερα για το μέτρο αυτό θα πρέπει να ληφθεί υπόψη ότι επικίνδυνες ώρες θεωρούνται οι μεσημεριανές και απογευματινές, όπου επικρατούν εξαιρετικά ευνοϊκές συνθήκες για την εκδήλωση και ανάπτυξη πυρκαγιών.

Ειδικότερα για τις περιοχές που η πρόβλεψη του κινδύνου εκτιμάται από πολύ υψηλή (κατηγορία 4) έως κατάσταση συναγερμού (κατηγορία 5), η Γενική Γραμματεία Πολιτικής Προστασίας θα εκδίδει κατά την κρίση της, προειδοποιητικές ανακοινώσεις με κατάλληλες οδηγίες, για ενημέρωση του κοινού που βρίσκεται σε αυτές τις περιοχές, με στόχο την αποφυγή ενεργειών που μπορεί να προκαλέσουν πυρκαγιά από αμέλεια.

Τέλος, για τις περιοχές που προβλέπεται πολύ υψηλός κίνδυνος και εκτιμάται ότι οι συνθήκες που αναμένεται να επικρατήσουν τα επόμενα 24-ωρα είναι ευνοϊκές για την εκδήλωση πυρκαγιών με ακραία συμπεριφορά, ο Γενικός Γραμματέας Πολιτικής Προστασίας δύναται να ζητήσει από τους φορείς πολιτικής

προστασίας που εμπλέκονται στην αντιμετώπιση δασικών πυρκαγιών τη λήψη επιπλέον πρόσθετων μέτρων πρόληψης και ετοιμότητας.

10 ΡΟΛΟΙ, ΑΡΜΟΔΙΟΤΗΤΕΣ ΚΑΙ ΚΥΡΙΕΣ ΔΡΑΣΕΙΣ ΔΗΜΟΥ ΕΥΡΩΤΑ ΓΙΑ ΤΗΝ ΑΝΤΙΜΕΤΩΠΙΣΗ ΚΙΝΔΥΝΩΝ ΛΟΓΩ ΔΑΣΙΚΩΝ ΠΥΡΚΑΓΙΩΝ

10.1 ΕΝΕΡΓΕΙΕΣ – ΔΡΑΣΕΙΣ ΠΡΟΛΗΨΗΣ

Οι προληπτικές ενέργειες που δρομολογούνται με εντολή του Δημάρχου και συμβάλλουν στην μείωση του κινδύνου εκδήλωσης των δασικών πυρκαγιών καθώς και των συνεπειών τους, είναι οι παρακάτω:

- Προληπτικοί καθαρισμοί βλάστησης σε κοινόχρηστους χώρους, όπως άλση, πάρκα, παιδικές χαρές κλπ. για τη μείωση του κινδύνου (Τμήμα Περιβάλλοντος, Πολιτικής Προστασίας, Καθαριότητας, Ανακύκλωσης και Συντήρησης Πρασίνου)
- Απομάκρυνση των υπολειμμάτων καθαρισμού της βλάστησης που ενεργείται από τους ιδιοκτήτες σε περιβάλλοντες χώρους κατοικιών και οικοπεδικές εκτάσεις (Πυρ. Διάταξη 4/2012, Ν.3852/2010, αρθ. 94 παρ.1) (Τμήμα Περιβάλλοντος, Πολιτικής Προστασίας, Καθαριότητας, Ανακύκλωσης και Συντήρησης Πρασίνου)
- Λήψη μέτρων πρόληψης για την αποφυγή πρόκλησης πυρκαγιάς στην ύπαιθρο από τη λειτουργία χώρων ανεξέλεγκτης εναπόθεσης αστικών απορριμμάτων
- Συμβολή και συνεργασία του Δήμου στη συντήρηση και βελτίωση του δασικού οδικού δικτύου, με τις κατά τόπους αρμόδιες Δασικές Υπηρεσίες των Αποκεντρωμένων Διοικήσεων. (Τμήμα Τεχνικών Υπηρεσιών)
- Συντήρηση οδικού δικτύου ευθύνης του Δήμου (βελτίωση προσβασιμότητας, καθαρισμοί – αποψιλώσεις πρανών και απομάκρυνση ξηρής φυτικής βιομάζας κλπ), αφού ληφθούν υπόψη οι επισημάνσεις των Τοπικών Πυροσβεστικών Υπηρεσιών (Τμήμα Τεχνικών Υπηρεσιών)
- Συντήρηση των πυροσβεστικών υδροστομιών και τυχόν εγκατάσταση νέων, σύμφωνα με τις υποδείξεις της οικείας Πυροσβεστικής Υπηρεσίας, συντήρηση και πλήρωση των υδατοδεξαμενών πυρόσβεσης και έλεγχος αντλιοστασίων και καθαρισμός εκτάσεων γύρω από αυτά (Τμήμα Ύδρευσης – Αποχέτευσης)

Κάθε χρόνο από τις πιστώσεις του Υπουργείου Εσωτερικών για δράσεις πυροπροστασίας υλοποιούνται δράσεις σύμφωνα με τα προβλεπόμενα στη σχετική Υπουργική Απόφαση και αφού ληφθούν υπόψη οι επικρατούσες τοπικές συνθήκες, οι επισημάνσεις των τοπικών πυροσβεστικών και δασικών υπηρεσιών και όσα καταγράφονται ως προτεραιότητα στη συνεδρίαση του Συντονιστικού Τοπικού Οργάνου του Δήμου Ευρώτα, που γίνεται πριν την έναρξη της αντιπυρικής περιόδου.

10.2 ΠΡΟΠΑΡΑΣΚΕΥΑΣΤΙΚΕΣ ΕΝΕΡΓΕΙΕΣ

Τα προπαρασκευαστικά μέτρα και δράσεις πολιτικής προστασίας που συμβάλλουν στην ετοιμότητα του ανθρώπινου δυναμικού και των μέσων που διαθέτει ο Δήμος για την αντιμετώπιση εκτάκτων αναγκών και την διαχείριση των συνεπειών από την εκδήλωση δασικών πυρκαγιών, καθώς και την υποστήριξη του έργου του Πυροσβεστικού Σώματος για τον έλεγχο και την καταστολή τους, δρομολογούνται με εντολή Δημάρχου και είναι τα παρακάτω:

- Συντήρηση εξοπλισμού και μέσων που θα χρησιμοποιηθούν για την υποστήριξη του έργου της καταστολής των δασικών πυρκαγιών που διενεργείται με ευθύνη του Π.Σ., καθώς και για την αντιμετώπιση εκτάκτων αναγκών και την άμεση/βραχεία διαχείριση των συνεπειών λόγω δασικών πυρκαγιών (Τμήμα Περιβάλλοντος, Πολιτικής Προστασίας, Καθαριότητας, Ανακύκλωσης και Συντήρησης Πρασίνου).

Μνημόνιο ενεργειών αντιμετώπισης κινδύνων από την εκδήλωση δασικών πυρκαγιών Δήμου Ευρώτα Λακωνίας

- Επικαιροποίηση του μνημονίων ενεργειών για την αντιμετώπιση εκτάκτων αναγκών από την εκδήλωση δασικών πυρκαγιών, από το Τμήμα Περιβάλλοντος, Πολιτικής Προστασίας, Καθαριότητας, Ανακύκλωσης και Συντήρησης Πρασίνου
- Κατάρτιση μητρώου ιδιοκτητών οχημάτων και μηχανημάτων έργων για την αντιμετώπιση εκτάκτων αναγκών για την εξασφάλιση επιπλέον πόρων προς ενίσχυση του έργου του Δήμου (Διεύθυνση Περιβάλλοντος, Υπ. Δόμησης και Τεχνικών Υπηρεσιών σε συνεργασία με το Τμήμα Περιβάλλοντος, Πολιτικής Προστασίας, Καθαριότητας, Ανακύκλωσης και Συντήρησης Πρασίνου)
- Καταγραφή των μέσων και του ανθρώπινου δυναμικού που μπορούν να συμβάλλουν στην αντιμετώπιση δασικών πυρκαγιών από τους Προέδρους Τοπικών Κοινοτήτων (άρθρο 82 του Ν. 3852/2010). Στα πλαίσια αυτά συγκροτούνται από τους Προέδρους οι εθελοντικές ομάδες πυρασφάλειας ανά Κοινότητα και κοινοποιούνται στο Τμήμα Περιβάλλοντος, Πολιτικής Προστασίας, Καθαριότητας, Ανακύκλωσης και Συντήρησης Πρασίνου.
Οι **τοπικές ομάδες πυρασφάλειας** ενεργοποιούνται από τους Προέδρους των Κοινοτήτων (επικεφαλής) και δρουν τόσο προληπτικά (επιτήρηση δασικών εκτάσεων), όσο και υποστηρικτικά (κατευθύνουν τις δυνάμεις καταστολής στον τόπο του συμβάντος, παρέχουν κάθε αναγκαία πληροφορία σχετικά με την κυκλοφορία ανθρώπων, την ύπαρξη ποιμνίων, τη βατότητα δρομολογίων, ύπαρξη υδατοδεξαμενών κλπ βοηθητικές ενέργειες).
- Ενημέρωση του κοινού για τη λήψη μέτρων πρόληψης και αυτοπροστασίας από κινδύνους που προέρχονται από δασικές πυρκαγιές μέσω αναρτήσεων στην ιστοσελίδα του Δήμου, στα ΚΕΠ – Δημοτικά Καταστήματα (Τμήμα Περιβάλλοντος, Πολιτικής Προστασίας, Καθαριότητας, Ανακύκλωσης και Συντήρησης Πρασίνου)
- Σύγκληση του Συντονιστικού Τοπικού Οργάνου (ΣΤΟ) του Δήμου Ευρώτα για τη δρομολόγηση έργων και δράσεων αντιπυρικής προστασίας καθώς και λοιπών θεμάτων πρόληψης και ετοιμότητας
- Συμμετοχή στα Συντονιστικά Όργανα Πολιτικής Προστασίας των Περιφερειακών Ενοτήτων (ΣΟΠΠ), για την επίλυση ζητημάτων συνεργασίας μεταξύ των εμπλεκόμενων φορέων στην αντιμετώπιση εκτάκτων αναγκών λόγω δασικών πυρκαγιών

10.3 ΔΡΑΣΕΙΣ ΕΤΟΙΜΟΤΗΤΑΣ ΔΗΜΟΥ ΕΥΡΩΤΑ - ΣΤΑΔΙΑ

Ανάλογα με την κατηγορία κινδύνου, όπως αυτή προσδιορίζεται από τον ημερήσιο Χάρτη Πρόβλεψης Κινδύνου Πυρκαγιάς της Γ.Γ.Π.Π. καθορίζονται τα παρακάτω Στάδια Ετοιμότητας:

α. Πρώτο Στάδιο Ετοιμότητας : Κατηγορίες Κινδύνου 1, 2

Τα μέτρα είναι τα **συνήθη** που λαμβάνονται σύμφωνα με τον επιχειρησιακό σχεδιασμό καθημερινά κατά την διάρκεια της θερινής περιόδου. Κατά τη φάση αυτή γίνονται οι προπαρασκευαστικές ενέργειες που εξασφαλίζουν τις συνθήκες για την εφαρμογή των εγκεκριμένων σχεδίων και την επιχειρησιακή ετοιμότητα του μηχανισμού αντιμετώπισης.

β. Δεύτερο Στάδιο Ετοιμότητας : κατηγορία κινδύνου 3

Λαμβάνονται πρόσθετα μέτρα για την άμεση κινητοποίηση του μηχανισμού, συνεκτιμώντας και τις τοπικές συνθήκες, κυρίως μέσω της αλληλοενημέρωσης των εμπλεκόμενων.

Ενέργειες:

1. Με μέριμνα του Τμήματος Περιβάλλοντος, Πολιτικής Προστασίας, Καθαριότητας, Ανακύκλωσης και Συντήρησης Πρασίνου θα ενημερώνονται μέσω SMS: ο Δήμαρχος, οι Αντιδήμαρχοι, οι Πρόεδροι/Εκπρόσωποι των Κοινοτήτων, ο Προϊστάμενος Διεύθυνσης Περιβάλλοντος, Υπ. Δόμησης & Τεχνικών Υπηρεσιών, οι Προϊστάμενοι των Τμημάτων: Περιβάλλοντος, Πολιτικής Προστασίας, Καθαριότητας, Ανακύκλωσης και Συντήρησης Πρασίνου -Τεχνικών Υπηρεσιών - Ύδρευσης – Αποχέτευσης. Οι ανωτέρω θα φροντίζουν να έχουν ανοικτό το κινητό τηλέφωνο και να βρίσκονται σε επικοινωνία με την υπηρεσία, προκειμένου να ειδοποιηθούν, αν απαιτηθεί.

Μνημόνιο ενεργειών αντιμετώπισης κινδύνων από την εκδήλωση δασικών πυρκαγιών Δήμου Ευρώτα Λακωνίας

2. Με ευθύνη των Προέδρων/Εκπροσώπων των κοινοτήτων θα ενημερώνονται οι τοπικές ομάδες πυρασφάλειας και θα βρίσκονται σε εγρήγορση (ετοιμότητα των μέσων (βυτία) που έχουν διατεθεί στις Κοινότητες και των μέσων των τοπικών ομάδων πυρασφάλειας, δράσεις επιτήρησης).

γ. Τρίτο Στάδιο Ετοιμότητας - Αυξημένη Ετοιμότητα: Κατηγορία Κινδύνου 4

Λαμβάνονται επιπρόσθετα μέτρα που αφορούν κυρίως: υποστήριξη του ΠΣ στη λήψη μέτρων αυξημένης επιτήρησης, την αλληλοενημέρωση όλων των εμπλεκόμενων και την αυξημένη ετοιμότητα τους.

Ενέργειες:

1. Με μέριμνα του Τμήματος Περιβάλλοντος, Πολιτικής Προστασίας, Καθαριότητας, Ανακύκλωσης και Συντήρησης Πρασίνου θα ενημερώνονται μέσω SMS: ο Δήμαρχος, οι Αντιδήμαρχοι, οι Πρόεδροι/Εκπρόσωποι των Κοινοτήτων, ο Προϊστάμενος Διεύθυνσης Περιβάλλοντος, Υπ. Δόμησης & Τεχνικών Υπηρεσιών, οι Προϊστάμενοι των Τμημάτων: Περιβάλλοντος, Πολιτικής Προστασίας, Καθαριότητας, Ανακύκλωσης και Συντήρησης Πρασίνου -Τεχνικών Υπηρεσιών - Ύδρευσης – Αποχέτευσης, η Προϊσταμένη του Αυτοτελούς Τμήματος Κοινωνικής Προστασίας, Παιδείας και Πολιτισμού, ο Προϊστάμενος της Διεύθυνσης Διοικητικών και Οικονομικών Υπηρεσιών, η Προϊσταμένη του Τμήματος Ανθρώπινου Δυναμικού και Διοικητικής Μέριμνας καθώς και το **εμπλεκόμενο προσωπικό (οδηγοί, χειριστές μηχανημάτων, λοιπό εργατοτεχνικό προσωπικό) που θα βρίσκεται σε αυξημένη ετοιμότητα-επιφυλακή** (ανοιχτά τα τηλέφωνα όλο το 24ώρο - παραμονή του προσωπικού σε επικοινωνία με την υπηρεσία), ώστε αν απαιτηθεί να κινητοποιηθεί άμεσα το σύνολο των διαθέσιμων μέσων.
Επίσης θα ενημερώνονται με SMS και οι ιδιώτες (μνημόνια συνεργασίας) του «μητρώου ιδιοκτητών οχημάτων και μηχανημάτων έργων για την αντιμετώπιση εκτάκτων αναγκών» του Δήμου Ευρώτα, όπως εγκρίθηκε με την αρ. 234/2017 απόφαση της Οικονομικής Επιτροπής (ΑΔΑ: 71Δ0ΩΡΛ-Ν2Υ), προκειμένου να βρίσκονται σε ετοιμότητα, αν ειδοποιηθούν να συνδράμουν.
2. Με ευθύνη των Προέδρων/Εκπροσώπων των κοινοτήτων θα ενημερώνονται οι τοπικές ομάδες πυρασφάλειας και θα βρίσκονται σε **αυξημένη ετοιμότητα**, για την άμεση συνδρομή τους αν απαιτηθεί (ετοιμότητα των μέσων (βυτία) που έχουν διατεθεί στις Κοινότητες και των μέσων των τοπικών ομάδων πυρασφάλειας, αυξημένη επιτήρηση).
3. Με μέριμνα του Τμήματος Περιβάλλοντος, Πολιτικής Προστασίας, Καθαριότητας, Ανακύκλωσης και Συντήρησης Πρασίνου θα εκδίδεται δελτίο τύπου για την ενημέρωση του κοινού σε τοπικό επίπεδο για τις περιοχές που η πρόβλεψη του κινδύνου εκτιμάται ΠΟΛΥ ΥΨΗΛΗ και θα προωθείται μέσω του Γραφείου Δημάρχου στην ιστοσελίδα του Δήμου και στα τοπικά μέσα- μέσα κοινωνικής δικτύωσης κλπ.
4. Με μέριμνα του Δημάρχου και κατόπιν συνεννόησης με τις Τοπικές Πυροσβεστικές Υπηρεσίες (Εθελοντικό Πυροσβεστικό Σταθμό Δήμου Ευρώτα, Πυροσβεστική Υπηρεσία Γυθείου, Μολάων και Σπάρτης), θα εξετάζεται η δυνατότητα **ενίσχυσης των περιπολιών επιτήρησης**.
5. Ο Δήμαρχος μεριμνά για την παρουσία υδροφόρου οχήματος και τη λήψη οποιουδήποτε άλλου μέτρου κρίνεται αναγκαίο για την αποφυγή πρόκλησης πυρκαγιάς στην ύπαιθρο από τη λειτουργία χώρων εναπόθεσης αστικών απορριμμάτων.

Οποιοδήποτε πρόσθετο μέτρο πρόληψης και ετοιμότητας ζητηθεί από τη ΓΓΠΠ.

δ. Τέταρτο Στάδιο Ετοιμότητας: Κατηγορία Κινδύνου 5

Έχουμε κατάσταση συναγερμού και όλες οι διατιθέμενες δυνάμεις βρίσκονται σε επαγρύπνηση και σε διασπορά, έτοιμες να επέμβουν σε οποιαδήποτε περιοχή απαιτηθεί, ενώ **λαμβάνεται κάθε πρόσθετο μέτρο πρόληψης και προστασίας**, σύμφωνα με τις αποφάσεις του ΣΟΠΠ και του ΣΤΟ και τις ιδιαίτερες προειδοποιήσεις της ΓΓΠΠ .

11 ΡΟΛΟΙ, ΑΡΜΟΔΙΟΤΗΤΕΣ ΚΑΙ ΚΥΡΙΕΣ ΔΡΑΣΕΙΣ ΔΗΜΟΥ ΕΥΡΩΤΑ ΚΑΤΑ ΦΑΣΗ ΚΙΝΗΤΟΠΟΙΗΣΗΣ ΤΟΥ ΣΥΣΤΗΜΑΤΟΣ ΠΟΛΙΤΙΚΗΣ ΠΡΟΣΤΑΣΙΑΣ (ΠΡΟΣΘΗΚΗ Δ11 ΕΙΔΙΚΟΥ ΣΧΕΔΙΟΥ ΑΝΤΙΜΕΤΩΠΙΣΗΣ ΕΚΤΑΚΤΩΝ ΑΝΑΓΚΩΝ ΕΞ ΑΙΤΙΑΣ ΔΑΣΙΚΩΝ ΠΥΡΚΑΓΙΩΝ)

Τα στάδια επιχειρήσεων νοούνται ως οι φάσεις εξέλιξης του καταστροφικού φαινομένου, η χρονική εξέλιξη του οποίου μπορεί να ενταχθεί γενικά στις τέσσερις φάσεις του συστήματος κινητοποίησης πολιτικής προστασίας (συνήθης ετοιμότητα, αυξημένη ετοιμότητα, άμεση κινητοποίηση – επέμβαση, αποκατάσταση).

11.1 Φάση 1^η: Συνήθης Ετοιμότητα

Ο Δήμαρχος προβαίνει στα κάτωθι:

- Ορίζει τους υπεύθυνους Πολιτικής Προστασίας του Δήμου.
- Δίνει εντολή πριν την έναρξη της αντιπυρικής περιόδου, για τη συντήρηση εξοπλισμού και μέσων που θα χρησιμοποιηθούν για την υποστήριξη του έργου του ΠΣ καθώς και για την αντιμετώπιση εκτάκτων αναγκών και διαχείριση των συνεπειών λόγω δασικών πυρκαγιών.
- Δίνει εντολή συντήρησης των πυροσβεστικών υδροστομιών αρμοδιότητάς τους ή εγκατάσταση νέων, σύμφωνα με τις υποδείξεις της οικείας Πυροσβεστικής Υπηρεσίας που διενεργεί τον έλεγχό τους (Ν.1590/1986).
- Με ευθύνη των Δημάρχων προγραμματίζονται και υλοποιούνται έργα και δράσεις για την αποφυγή πρόκλησης πυρκαγιάς στην ύπαιθρο από τη λειτουργία χώρων εναπόθεσης αστικών απορριμμάτων, συμπεριλαμβανομένης και της φύλαξής τους, σε εφαρμογή της Πυροσβεστικής Διάταξης 9Α /2005 (ΦΕΚ 1554/Β' /2005).
- Δίνει εντολή συγκρότησης του Συντονιστικού Τοπικού Οργάνου (Σ.Τ.Ο) σύμφωνα με τα οριζόμενα στο αρθ.13, Ν.3013/2002.
- Δίνει εντολή, πριν την έναρξη της αντιπυρικής περιόδου, προς τους Προέδρους Τοπικών Κοινοτήτων, που είναι υπεύθυνοι των ομάδων πυρασφάλειας της Τοπικής Κοινότητας, για την καταγραφή των μέσων και του ανθρώπινου δυναμικού που μπορούν να συμβάλλουν στην αντιμετώπιση δασικών πυρκαγιών και κοινοποίησή τους στο Τμήμα Περιβάλλοντος, Πολιτικής Προστασίας, Καθαριότητας, Ανακύκλωσης και Συντήρησης Πρασίνου του Δήμου.
- Εγκρίνει το ανθρώπινο δυναμικό και τους πόρους που θα χρησιμοποιήσουν για την υλοποίηση των δράσεων Πολιτικής Προστασίας στα πλαίσια εφαρμογής του Γενικού Σχεδίου Δασικών Πυρκαγιών, που του εισηγείται η Εκτελεστική Επιτροπή του Δήμου και έχει συνταχθεί και επικαιροποιηθεί με ευθύνη του Τμήματος Περιβάλλοντος, Πολιτικής Προστασίας, Καθαριότητας, Ανακύκλωσης και Συντήρησης Πρασίνου.
- Με εντολή του συγκαλείται το Συντονιστικό Τοπικό Όργανο (ΣΤΟ) στη φάση συνήθους ετοιμότητας για την επίλυση ζητημάτων συνεργασίας μεταξύ των εμπλεκόμενων φορέων στην αντιμετώπιση εκτάκτων αναγκών λόγω δασικών πυρκαγιών, όπως επίσης και ζητημάτων που αφορούν τη συνεργασία με τις εθελοντικές οργανώσεις Πολιτικής Προστασίας.
- Συμμετοχή στα Συντονιστικά Όργανα Πολιτικής Προστασίας των Περιφερειακών Ενοτήτων (ΣΟΠΠ), εφόσον προσκληθεί, για την επίλυση ζητημάτων συνεργασίας μεταξύ των εμπλεκόμενων φορέων στην αντιμετώπιση εκτάκτων αναγκών λόγω δασικών πυρκαγιών.

Το Συντονιστικό Τοπικό Όργανο Πολιτικής Προστασίας (Σ.Τ.Ο) προβαίνει στα κάτωθι:

- Με μέριμνα του Γραφείου Πολιτικής Προστασίας και κατόπιν εντολής Δημάρχου συγκροτείται το Συντονιστικό Τοπικό Όργανο σύμφωνα με τα οριζόμενα στο αρθ. 13, Ν.3013/2002. Η σύγκληση στη φάση της συνήθους ετοιμότητας λαμβάνει χώρα κατόπιν εντολής Δημάρχου και εφόσον αυτός το κρίνει αναγκαίο για την επίλυση ζητημάτων συνεργασίας μεταξύ των εμπλεκόμενων φορέων στην αντιμετώπιση εκτάκτων αναγκών λόγω

Μνημόνιο ενεργειών αντιμετώπισης κινδύνων από την εκδήλωση δασικών πυρκαγιών Δήμου Ευρώτα Λακωνίας

δασικών πυρκαγιών, όπως επίσης και ζητημάτων που αφορούν τη συνεργασία με τις εθελοντικές οργανώσεις Πολιτικής Προστασίας.

Δήμος – Τμήμα Περιβάλλοντος, Πολιτικής Προστασίας, Καθαριότητας, Ανακύκλωσης και Συντήρησης Πρασίνου προβαίνει στα κάτωθι:

- Καταγραφή των επιχειρησιακά διαθέσιμων πόρων του Δήμου, που δύναται να διατεθούν τόσο για την ενίσχυση του έργου της καταστολής του ΠΣ όσο και τη διαχείριση των συνεπειών λόγω δασικών πυρκαγιών, στα πλαίσια εφαρμογής του παρόντος σχεδίου.
- Σύνταξη και επικαιροποίηση του Παραρτήματος Ι' (ανθρώπινο δυναμικό και πόροι που θα χρησιμοποιηθούν για την υλοποίηση των δράσεων Πολιτικής Προστασίας στα πλαίσια εφαρμογής του Γενικού Σχεδίου Δασικών Πυρκαγιών) και υποβολή του στην Εκτελεστική Επιτροπή του Δήμου προκειμένου να εγκριθεί από το Δήμαρχο.
- Σύνθεση του Ειδικού Σχεδίου Αντιμετώπισης Εκτάκτων Αναγκών εξαιτίας Δασικών Πυρκαγιών για το Δήμο, σύμφωνα με τα οριζόμενα στο Παράρτημα Ε' του Γενικού Σχεδίου Δασικών Πυρκαγιών, και εσωτερική διανομή αντιγράφου στους υπευθύνους των οργανικών μονάδων που αναφέρονται στο Παράρτημα Ι' (Γραφείο Δημάρχου, Τεχνικές Υπηρεσίες, Γραφείο Κίνησης, κλπ).
- Αποστολή, σε ετήσια βάση, επικαιροποιημένου αντιγράφου του παραρτήματος Ι', που έχει συνταχθεί στα πλαίσια της εξειδίκευσης του Γενικού Σχεδίου στη Δ/ση Πολιτικής Προστασίας της οικείας Αποκεντρωμένης Διοίκησης, καθώς και στη Δ/ση Πολιτικής Προστασίας της οικείας Περιφέρειας.
- Σύνταξη ή επικαιροποίηση του μνημονίου ενεργειών, σε συνεργασία με τις εμπλεκόμενες υπηρεσίες του Δήμου, στα οποία να προσδιορίζονται οι επιχειρησιακά υπεύθυνοι υπάλληλοι, ο ρόλος και οι δράσεις αυτών για την αντιμετώπιση εκτάκτων αναγκών εξαιτίας δασικών πυρκαγιών. Στα πλαίσια αυτά συντάσσονται τηλεφωνικοί κατάλογοι με τηλέφωνα και θέσεις υπευθύνων των Δήμων τα οποία και κοινοποιούνται στις κατά τόπους αρμόδιες υπηρεσίες του ΠΣ και της ΕΛΑΣ.
- Κοινοποίηση του επικαιροποιημένου Παραρτήματος Ι', καθώς και του μνημονίου ενεργειών στις αρμόδιες κατά τόπους Διοικήσεις του Πυροσβεστικού Σώματος και της Ελληνικής Αστυνομίας, για λόγους άμεσης κινητοποίησης και πληρέστερης ενημέρωσής τους.
- Εξασφάλιση επικοινωνίας με το Κέντρο Επιχειρήσεων της Γενικής Γραμματείας Πολιτικής Προστασίας και των λοιπών εμπλεκόμενων φορέων σε τοπικό επίπεδο.
- Μεριμνά για τη συνεργασία των Τεχνικών Υπηρεσιών του Δήμου με την τοπική Πυροσβεστική Υπηρεσία, προκειμένου να εξασφαλίζεται η συμβατότητα εξοπλισμού και μέσων που διαθέτει ο Δήμος προς υποστήριξη του έργου του ΠΣ.
- Σύνταξη μνημονίων συνεργασίας με φορείς του ιδιωτικού τομέα που διαθέτουν υλικά και μέσα κατάλληλα για την αντιμετώπιση εκτάκτων αναγκών εξαιτίας δασικών πυρκαγιών, για την περίπτωση που δεν επαρκούν οι πόροι του Δήμου.
- Καθορισμός χώρων συγκέντρωσης του πληθυσμού, μετά από σχετική συνεννόηση με την οικεία Περιφέρεια, σε περιπτώσεις εκτάκτων αναγκών λόγω δασικών πυρκαγιών (χώροι καταφυγής).
- Μεριμνά για τη σύγκληση του Συντονιστικού Τοπικού Οργάνου (ΣΤΟ) του Δήμου κατόπιν εντολής του Δημάρχου και σύμφωνα με τα οριζόμενα στο αρθ. 13, Ν.3013/2002.

11.2 Φάση 2η: Αυξημένη Ετοιμότητα

Ο Δήμαρχος προβαίνει στα κάτωθι:

- Θέτει τις επιχειρησιακά εμπλεκόμενες υπηρεσίες του Δήμου σε ετοιμότητα Πολιτικής Προστασίας, λαμβάνοντας υπόψη τον Ημερήσιο Χάρτη Πρόβλεψης Κινδύνου Πυρκαγιάς, που εκδίδεται από την ΓΓΠΠ και τα ιδιαίτερα προειδοποιητικά σήματα που εκδίδονται από το ΚΕΠΠ για το λόγο αυτό.

Μνημόνιο ενεργειών αντιμετώπισης κινδύνων από την εκδήλωση δασικών πυρκαγιών Δήμου Ευρώτα Λακωνίας

- Συμμετέχει στα Συντονιστικά Όργανα Πολιτικής Προστασίας των Περιφερειακών Ενοτήτων (ΣΟΠΠ), εφόσον προσκληθεί για τη λήψη επιπρόσθετων μέτρων πρόληψης και ετοιμότητας Πολιτικής Προστασίας, στα όρια της Περιφερειακής Ενότητας, προκειμένου να αντιμετωπιστούν άμεσα τυχόν προβλήματα που ενδέχεται να προκληθούν από την εκδήλωση δασικών πυρκαγιών.

Το Συντονιστικό Τοπικό Όργανο (ΣΤΟ) Πολιτικής Προστασίας προβαίνει στα κάτωθι:

- Με εντολή Δημάρχου και εφόσον συντρέχει λόγος συγκαλείται το ΣΤΟ, στο οποίο και προεδρεύει, για τη λήψη επιπρόσθετων μέτρων πρόληψης και ετοιμότητας Πολιτικής Προστασίας, προκειμένου να αντιμετωπιστούν άμεσα τυχόν προβλήματα που ενδέχεται να προκληθούν από την εκδήλωση δασικών πυρκαγιών.

Δήμος- Τμήμα Περιβάλλοντος, Πολιτικής Προστασίας, Καθαριότητας, Ανακύκλωσης και Συντήρησης Πρασίνου προβαίνει στα κάτωθι:

- Εφαρμογή μνημονίου ενεργειών για την εξασφάλιση ετοιμότητας Πολιτικής Προστασίας του προσωπικού και των μέσων του Δήμου.
- Συντονισμός των υπηρεσιών του Δήμου, για την υλοποίηση εντολών του Δημάρχου στη λήψη αυξημένων μέτρων πρόληψης για την αποφυγή πρόκλησης πυρκαγιάς στην ύπαιθρο από τη λειτουργία χώρων εναπόθεσης αστικών απορριμμάτων.
- Μεριμνά για τη σύγκληση του Συντονιστικού Τοπικού Οργάνου (Σ.Τ.Ο) κατόπιν εντολής του Δημάρχου και σύμφωνα με τα οριζόμενα στο αρθ. 13, Ν.3013/2002.

11.3 Φάση 3η: Άμεση αντιμετώπιση – Επέμβαση**11.3.1 :1° Στάδιο επιχειρήσεων καταστολής δασικών πυρκαγιών: Αναγγελία****Ο Δήμαρχος προβαίνει στα κάτωθι:**

- Εντολή για άμεση κινητοποίηση των αρμόδιων υπαλλήλων που εμπλέκονται σε αρχικό στάδιο, μετά από σχετική ενημέρωση για έναρξη πυρκαγιάς εντός των διοικητικών ορίων του Δήμου από το Τμήμα Περιβάλλοντος, Πολιτικής Προστασίας, Καθαριότητας, Ανακύκλωσης και Συντήρησης Πρασίνου ή την αρμόδια Πυροσβεστική Υπηρεσία και σε συνεννόηση με αυτή.

Δήμος - Τμήμα Περιβάλλοντος, Πολιτικής Προστασίας, Καθαριότητας, Ανακύκλωσης και Συντήρησης Πρασίνου προβαίνει στα κάτωθι:

Μόλις το Τμήμα Περιβάλλοντος, Πολιτικής Προστασίας, Καθαριότητας, Ανακύκλωσης και Συντήρησης Πρασίνου του Δήμου λάβει από την αρμόδια Πυροσβεστική Υπηρεσία την ενημέρωση για εκδήλωση πυρκαγιάς προβαίνει στα παρακάτω:

- Άμεση ενημέρωση του Δημάρχου και των αρμοδίων υπαλλήλων του Δήμου που εμπλέκονται σε αρχικό στάδιο, με στόχο την άμεση κινητοποίησή τους μετά από σχετική εντολή Δημάρχου.
- Συνεχής επικοινωνία με την αρμόδια ΠΥ για τη συλλογή περαιτέρω πληροφοριών που συνδέονται με την εξέλιξη της πυρκαγιάς.
- Άμεση επικοινωνία με το Τμήμα Πολιτικής Προστασίας της Περιφερειακής Ενότητας Λακωνίας και τη Δ/ση Πολιτικής Προστασίας της Περιφέρειας Πελοποννήσου στα πλαίσια ανταλλαγής πληροφοριών σχετικών με το συμβάν.

11.3.2 : 3° Στάδιο επιχειρήσεων καταστολής δασικών πυρκαγιών: Ανάπτυξη Δυνάμεων-Επέμβαση**Ο Δήμαρχος προβαίνει στα κάτωθι:**

Μνημόνιο ενεργειών αντιμετώπισης κινδύνων από την εκδήλωση δασικών πυρκαγιών Δήμου Ευρώτα Λακωνίας

- Απόφαση για την διάθεση προσωπικού και μέσων προς συνδρομή του έργου της αρμόδιας Πυροσβεστικής Υπηρεσίας, κατόπιν σχετικού αιτήματος, στα πλαίσια εφαρμογής της ΚΥΑ 12030/ Φ109.1/1999.
- Συντονισμός δράσεων και διάθεσης του απαραίτητου δυναμικού και μέσων, εντός των ορίων του Δήμου, για την αντιμετώπιση εκτάκτων αναγκών και τη διαχείριση των συνεπειών λόγω δασικών πυρκαγιών, σύμφωνα με το άρθρο 13 του Ν. 3013/2002
- Εντολή για συνδρομή προσωπικού και μέσων του Δήμου σε όμορους Δήμους μετά από σχετική συνεννόηση με τους αρμόδιους Δημάρχους.
- Εντολή για αίτημα συνδρομής με υλικά και μέσα προς ενίσχυση του έργου του Δήμου στην αντιμετώπιση εκτάκτων αναγκών και διαχείριση των συνεπειών λόγω δασικών πυρκαγιών, από όμορους Δήμους, την Περιφερειακή Ενότητα Λακωνίας, την Περιφέρεια Πελοποννήσου, την Αποκεντρωμένη Διοίκηση ή το ΚΕΠΠ.
- Λήψη απόφασης για την οργανωμένη απομάκρυνση των πολιτών, για λόγους προστασίας της ζωής ή της υγείας τους από εξελισσόμενη ή από επικείμενη καταστροφή, στα πλαίσια εφαρμογής του άρθ. 18 του Ν 3613/2007 (ΦΕΚ 263/Α/2007).
- Εντολή του Δημάρχου για σύγκληση του ΣΤΟ, εφόσον κρίνεται αναγκαίο.
- Σε περίπτωση που η πυρκαγιά εκδηλώθηκε πλησίον χώρου διάθεσης απορριμμάτων ο Δήμαρχος κατά την κρίση του κινητοποιεί τις αρμόδιες υπηρεσίες του Δήμου για να λάβουν τα κατάλληλα μέτρα για την προστασία του χώρου.
- Ενημερώνει τον Περιφερειάρχη Πελοποννήσου και τον Συντονιστή της Αποκεντρωμένης Διοίκησης Πελοποννήσου, Δυτικής Ελλάδας και Ιονίου, για την τρέχουσα κατάσταση και εισηγείται την κήρυξη της περιοχής που πλήττεται σε κατάσταση έκτακτης ανάγκης, εφόσον συντρέχουν λόγοι.
- Βρίσκεται σε άμεση επικοινωνία με τον Αντιπεριφερειάρχη, στις περιπτώσεις που ο Αντιπεριφερειάρχης συντονίζει και εποπτεύει την διάθεση προσωπικού και μέσων των αρμόδιων υπηρεσιών της Περιφέρειας που λειτουργούν στα όρια της Περιφερειακής Ενότητας Λακωνίας για την αντιμετώπιση εκτάκτων αναγκών και διαχείριση των συνεπειών λόγω δασικών πυρκαγιών.

Το Συντονιστικό Τοπικό Όργανο (ΣΤΟ) Πολιτικής Προστασίας προβαίνει στα κάτωθι:

- Με εντολή Δημάρχου και εφόσον συντρέχει λόγος συγκαλείται το ΣΤΟ, στο οποίο και προεδρεύει. Η σύγκληση του ΣΤΟ γίνεται για την υποβοήθηση του έργου του Δημάρχου στον συντονισμό των φορέων στην διάθεση δυναμικού και μέσων, καθώς και στην αντιμετώπιση εκτάκτων αναγκών και διαχείριση των συνεπειών λόγω δασικών πυρκαγιών.

Δήμος - Τμήμα Περιβάλλοντος, Πολιτικής Προστασίας, Καθαριότητας, Ανακύκλωσης και Συντήρησης Πρασίνου προβαίνει στα κάτωθι:

- Ενεργοποιεί το μνημόνιο ενεργειών για περιπτώσεις εκτάκτων αναγκών που προέρχονται από δασικές πυρκαγιές.
- Ενεργοποιεί μνημόνια συνεργασίας με ιδιωτικούς φορείς, **μετά από σχετική εντολή**, για την εξασφάλιση επιπλέον πόρων για την ενίσχυση του έργου της καταστολής, που διενεργείται με ευθύνη του ΠΣ, σε περίπτωση που αυτοί ζητηθούν από το ΠΣ.
- Συλλέγει πληροφορίες σχετικά με την εξέλιξη των επιχειρήσεων καταστολής του φαινομένου από την αρμόδια Πυροσβεστική Αρχή, καθώς και των συνεπειών που προκλήθηκαν ή ενδέχεται να προκληθούν από την εξέλιξη αυτού από τους αρμόδιους εμπλεκόμενους φορείς και ενημερώνει άμεσα το Δήμαρχο.
- Βρίσκεται σε άμεση επικοινωνία με το Τμήμα Πολιτικής Προστασίας της Περιφερειακής Ενότητας Λακωνίας, τη Δ/ση Πολιτικής Προστασίας της Περιφέρειας Πελοποννήσου και τη Δ/ση Πολιτικής Προστασίας της Αποκεντρωμένης Διοίκησης Πελοποννήσου – Δυτικής Ελλάδας και Ιονίου, για λόγους αμοιβαίας ενημέρωσης και συντονισμού στη διαχείριση πόρων.

Μνημόνιο ενεργειών αντιμετώπισης κινδύνων από την εκδήλωση δασικών πυρκαγιών Δήμου Ευρώτα Λακωνίας

- Αιτείται, μετά από σχετική εντολή, συνδρομή με υλικά και μέσα προς ενίσχυση του έργου του Δήμου στην αντιμετώπιση εκτάκτων αναγκών και διαχείριση των συνεπειών λόγω δασικών πυρκαγιών, από όμορους Δήμους, την οικεία Περιφέρεια και την Αποκεντρωμένη Διοίκηση. (Αιτήματα συνδρομής προς ενίσχυση του έργου των Δήμων με υλικά και μέσα που δεν μπορούν να ικανοποιηθούν από την Περιφέρεια και Αποκεντρωμένη Διοίκηση στην οποία υπάγονται, για την αντιμετώπιση εν εξελίξει καταστροφών και καταστάσεων έκτακτης ανάγκης που ενδέχεται να προκληθούν από δασικές πυρκαγιές, μπορούν να υποβάλλονται στο Κέντρο Επιχειρήσεων Πολιτικής Προστασίας της Γενικής Γραμματείας Πολιτικής Προστασίας).
- Τηρεί κατάσταση με τα διατιθέμενα μέσα και προσωπικό που με ευθύνη του Δήμου έχουν εμπλακεί προς υποβοήθηση του έργου του ΠΣ, καθώς και για την αντιμετώπιση εκτάκτων αναγκών και τη διαχείριση των συνεπειών από την εκδήλωση του φαινομένου.
- Ενεργοποιεί εφόσον επιβάλλεται από την υφιστάμενη κατάσταση τα μνημόνια ενεργειών για την οργανωμένη απομάκρυνση πολιτών, μετά από σχετική εντολή του Δημάρχου.
- Ενεργοποιεί εφόσον χρειαστεί, μετά από σχετική εντολή, τα μνημόνια συνεργασίας με ιδιωτικούς φορείς για την εξασφάλιση επιπλέον πόρων στην αντιμετώπιση εκτάκτων αναγκών λόγω δασικών πυρκαγιών.
- Μεριμνά για τη σύγκληση του Συντονιστικού Τοπικού Οργάνου (ΣΤΟ) κατόπιν εντολής του Δημάρχου και σύμφωνα με τα οριζόμενα στο αρθ. 13, Ν.3013/2002.
- Εξασφαλίζει την κάλυψη των στοιχειωδών αναγκών των πολιτών που έχουν καταφύγει στους προκαθορισμένους χώρους συγκέντρωσης, σε περιπτώσεις εκτάκτων αναγκών λόγω δασικών πυρκαγιών (χώροι καταφυγής).
- Ενημερώνει το Κ.Ε.Π.Π σχετικά με την εξέλιξη των δράσεων του Δήμου για την αντιμετώπιση εκτάκτων αναγκών και τη διαχείριση των συνεπειών.

11.3.3 : 4^ο Στάδιο επιχειρήσεων καταστολής δασικών πυρκαγιών: Μερικός έλεγχος**Ο Δήμαρχος προβαίνει στα κάτωθι:**

- Συντονισμός δράσεων και διάθεσης του απαραίτητου δυναμικού και μέσων, εντός των ορίων του οικείου Δήμου, για την αντιμετώπιση εκτάκτων αναγκών λόγω δασικών πυρκαγιών, σύμφωνα με το άρθρο 13 του Ν. 3013/2002, καθώς και των μέσων που έχουν διατεθεί προς υποστήριξη του έργου του ΠΣ.
- Εντολή για αίτημα περαιτέρω συνδρομής με υλικά και μέσα προς ενίσχυση του έργου του Δήμου ή της Κοινότητας στην αντιμετώπιση εκτάκτων αναγκών και τη διαχείριση των συνεπειών λόγω δασικών πυρκαγιών, από την οικεία Περιφέρεια και Αποκεντρωμένη Διοίκηση ή το ΚΕΠΠ.
- Εντολή για περαιτέρω συνδρομή προσωπικού και μέσων του Δήμου σε όμορους Δήμους, για την αντιμετώπιση εκτάκτων αναγκών και τη διαχείριση των συνεπειών λόγω δασικών πυρκαγιών, μετά από σχετική συνεννόηση με τους αρμόδιους Δημάρχους.
- Βρίσκεται σε άμεση επικοινωνία με τον Αντιπεριφερειάρχη, στις περιπτώσεις που ο Αντιπεριφερειάρχης συντονίζει και εποπτεύει την διάθεση προσωπικού και μέσων των αρμόδιων υπηρεσιών της Περιφέρειας που λειτουργούν στα όρια της Περιφερειακής Ενότητας Λακωνίας για την αντιμετώπιση εκτάκτων αναγκών και διαχείριση των συνεπειών λόγω δασικών πυρκαγιών.

Δήμος - Τμήμα Περιβάλλοντος, Πολιτικής Προστασίας, Καθαριότητας, Ανακύκλωσης και Συντήρησης Πρασίνου προβαίνει στα κάτωθι:

- Συλλέγει πληροφορίες σχετικά με την τρέχουσα εξέλιξη των επιχειρήσεων καταστολής του φαινομένου από τις αρμόδιες Πυροσβεστικές Αρχές, καθώς και των συνεπειών που προκλήθηκαν από την εξέλιξη αυτού από τους αρμόδιους εμπλεκόμενους φορείς και ενημερώνει το Δήμαρχο.

Μνημόνιο ενεργειών αντιμετώπισης κινδύνων από την εκδήλωση δασικών πυρκαγιών Δήμου Ευρώτα Λακωνίας

- Τηρεί κατάσταση με τα διατιθέμενα μέσα και προσωπικό που με ευθύνη του Δήμου έχουν εμπλακεί προς υποβοήθηση του έργου του ΠΣ, καθώς και για την αντιμετώπιση εκτάκτων αναγκών και τη διαχείριση των συνεπειών από την εκδήλωση του φαινομένου.
- Βρίσκεται σε άμεση επικοινωνία με το Τμήμα Πολιτικής Προστασίας της Περιφερειακής Ενότητας Λακωνίας, τη Δ/ση Πολιτικής Προστασίας της Περιφέρειας Πελοποννήσου και τη Δ/ση Πολιτικής Προστασίας της Αποκεντρωμένης Διοίκησης Πελοποννήσου- Δυτικής Ελλάδας και Ιονίου, για λόγους αμοιβαίας ενημέρωσης και συντονισμού στη διαχείριση πόρων.
- Αιτείται, μετά από σχετική εντολή, συνδρομή με υλικά και μέσα προς ενίσχυση του έργου του Δήμου στην αντιμετώπιση εκτάκτων αναγκών και τη διαχείριση των συνεπειών λόγω δασικών πυρκαγιών, από όμορους Δήμους, την οικεία Περιφέρεια και την Αποκεντρωμένη Διοίκηση. (Αιτήματα συνδρομής προς ενίσχυση του έργου των Δήμων με υλικά και μέσα που δεν μπορούν να ικανοποιηθούν από την Περιφέρεια και Αποκεντρωμένη Διοίκηση στην οποία υπάγονται, για την αντιμετώπιση εν εξελίξει καταστροφών και καταστάσεων έκτακτης ανάγκης που ενδέχεται να προκληθούν από δασικές πυρκαγιές, μπορούν να υποβάλλονται στο Κέντρο Επιχειρήσεων Πολιτικής Προστασίας της Γενικής Γραμματείας Πολιτικής Προστασίας).
- Ενεργοποιεί εφόσον χρειαστεί, μετά από σχετική εντολή, τα μνημόνια συνεργασίας με ιδιωτικούς φορείς για την εξασφάλιση επιπλέον πόρων στην αντιμετώπιση εκτάκτων αναγκών λόγω δασικών πυρκαγιών.
- Εξασφαλίζει την κάλυψη των στοιχειωδών αναγκών των πολιτών που έχουν καταφύγει στους προκαθορισμένους χώρους συγκέντρωσης, σε περιπτώσεις εκτάκτων αναγκών λόγω δασικών πυρκαγιών (χώροι καταφυγής).
- Ενημερώνει το ΚΕΠΠ σχετικά με την εξέλιξη των δράσεων του Δήμου για την αντιμετώπιση εκτάκτων αναγκών και τη διαχείριση των συνεπειών.

11.3.4 : 5° Στάδιο επιχειρήσεων καταστολής δασικών πυρκαγιών: Έλεγχος - Φύλαξη
Ο Δήμαρχος προβαίνει στα κάτωθι:

- Συντονισμός δράσεων και διάθεσης του απαραίτητου δυναμικού και μέσων, εντός των ορίων του οικείου Δήμου, για την αντιμετώπιση εκτάκτων αναγκών και τη διαχείριση συνεπειών λόγω δασικών πυρκαγιών, σύμφωνα με το άρθρο 13 του Ν. 3013/2002.
- Εντολή για παραμονή, μερική αποκλιμάκωση ή ολική αποκλιμάκωση των πόρων που έχουν διατεθεί με ευθύνη του Δημάρχου για την υποβοήθηση του έργου του ΠΣ, μετά από σχετική συνεννόηση των ανωτέρω με τον επικεφαλής Αξιωματικό του ΠΣ που διοικεί το συμβάν.
- Εντολή για αίτημα συνδρομής με υλικά και μέσα προς ενίσχυση του έργου του Δήμου στην αντιμετώπιση εκτάκτων αναγκών και τη διαχείριση των συνεπειών λόγω δασικών πυρκαγιών, από την οικεία Περιφέρεια και Αποκεντρωμένη Διοίκηση ή το ΚΕΠΠ.
- Εντολή για συνδρομή προσωπικού και μέσων του Δήμου σε όμορους Δήμους, για την αντιμετώπιση εκτάκτων αναγκών και τη διαχείριση των συνεπειών λόγω δασικών πυρκαγιών, μετά από σχετική συνεννόηση με τους αρμόδιους Δημάρχους.
- Βρίσκεται σε άμεση επικοινωνία με τον Αντιπεριφερειάρχη, στις περιπτώσεις που ο Αντιπεριφερειάρχης συντονίζει και εποπτεύει την διάθεση προσωπικού και μέσων των αρμόδιων υπηρεσιών της Περιφέρειας που λειτουργούν στα όρια της Περιφερειακής Ενότητας Λακωνίας για την αντιμετώπιση εκτάκτων αναγκών και διαχείριση των συνεπειών λόγω δασικών πυρκαγιών.

Δήμος - Τμήμα Περιβάλλοντος, Πολιτικής Προστασίας, Καθαριότητας, Ανακύκλωσης και Συντήρησης Πρασίνου προβαίνει στα κάτωθι:

- Βρίσκεται σε άμεση επικοινωνία με το Τμήμα Πολιτικής Προστασίας της Περιφερειακής Ενότητας Λακωνίας, τη Δ/ση Πολιτικής Προστασίας της Περιφέρειας Πελοποννήσου και τη

Δ/ση Πολιτικής Προστασίας της Αποκεντρωμένης Διοίκησης Πελοποννήσου- Δυτικής Ελλάδας και Ιονίου για λόγους αμοιβαίας ενημέρωσης και συντονισμού στη διαχείριση πόρων.

- Τηρεί κατάσταση με τα μέσα και προσωπικό, που με ευθύνη του Δήμου έχουν εμπλακεί προς υποβοήθηση του έργου του ΠΣ και ενημερώνει τους επιχειρησιακά υπεύθυνους, μετά από σχετική εντολή, για μερική ή ολική αποκλιμάκωση των πόρων τους.
- Τηρεί κατάσταση με τα διατιθέμενα μέσα και προσωπικό που με ευθύνη του Δήμου έχουν εμπλακεί για την αντιμετώπιση εκτάκτων αναγκών και τη διαχείριση των συνεπειών από την εκδήλωση του φαινομένου.
- Αιτείται, μετά από σχετική εντολή, συνδρομή με υλικά και μέσα προς ενίσχυση του έργου του Δήμου στην αντιμετώπιση εκτάκτων αναγκών και τη διαχείριση των συνεπειών λόγω δασικών πυρκαγιών, από όμορους Δήμους την οικεία Περιφέρεια και την Αποκεντρωμένη Διοίκηση. *(Αιτήματα συνδρομής προς ενίσχυση του έργου των Δήμων με υλικά και μέσα που δεν μπορούν να ικανοποιηθούν από την Περιφέρεια και Αποκεντρωμένη Διοίκηση στην οποία υπάγονται, για την αντιμετώπιση εν εξελίξει καταστροφών και καταστάσεων έκτακτης ανάγκης που ενδέχεται να προκληθούν από δασικές πυρκαγιές, μπορούν να υποβάλλονται στο Κέντρο Επιχειρήσεων Πολιτικής Προστασίας της Γενικής Γραμματείας Πολιτικής Προστασίας).*
- Ενημερώνει το ΚΕΠΠ σχετικά με την εξέλιξη των δράσεων του Δήμου για την αντιμετώπιση εκτάκτων αναγκών και τη διαχείριση των συνεπειών.

11.3.5: 6° Στάδιο επιχειρήσεων καταστολής δασικών πυρκαγιών: Πλήρης Κατάσβεση

Ο Δήμαρχος προβαίνει στα κάτωθι:

- Συντονισμός δράσεων και διάθεσης του απαραίτητου δυναμικού και μέσων, εντός των ορίων του Δήμου, για την αντιμετώπιση εκτάκτων αναγκών και τη διαχείριση συνεπειών λόγω δασικών πυρκαγιών, σύμφωνα με το άρθρο 13 του Ν. 3013/2002.
- Εντολή για ολική αποκλιμάκωση των πόρων που έχουν διατεθεί με ευθύνη του Δημάρχου για την υποβοήθηση του έργου του ΠΣ, μετά από σχετική συνεννόηση των ανωτέρω με τον επικεφαλής Αξιωματικό του ΠΣ που διοικεί το συμβάν.
- Εντολή για παραμονή, μερική αποκλιμάκωση ή ολική αποκλιμάκωση των πόρων που έχουν διατεθεί με ευθύνη του Δημάρχου για την αντιμετώπιση εκτάκτων αναγκών και τη διαχείριση των συνεπειών λόγω δασικών πυρκαγιών.
- Πραγματοποιούν την πρώτη εκτίμηση του αριθμού των πολιτών για τους οποίους θα πρέπει να εξασφαλιστούν άμεσα καταλύματα, με βάση τις πληροφορίες σχετικά με τον αριθμό των κατοικιών που έχουν καεί ή υποστεί σοβαρές ζημιές στην περιοχή ευθύνης τους, και ενημερώνουν άμεσα τον Περιφερειάρχη Πελοποννήσου και το Συντονιστή της Αποκεντρωμένης Διοίκησης Πελοποννήσου- Δυτικής Ελλάδας και Ιονίου.
- Συνεργάζεται με τα αρμόδια Όργανα Πολιτικής Προστασίας για την επιστροφή των πολιτών που απομακρύνθηκαν από την πληγείσα περιοχή όπου διαβιούν, εφόσον χρειάζονται μεταφορά.
- Βρίσκεται σε άμεση επικοινωνία με τον Αντιπεριφερειάρχη, στις περιπτώσεις που ο Αντιπεριφερειάρχης συντονίζει και εποπτεύει την διάθεση προσωπικού και μέσων των αρμόδιων υπηρεσιών της Περιφέρειας που λειτουργούν στα όρια της Περιφερειακής Ενότητας Λακωνίας για την αντιμετώπιση εκτάκτων αναγκών και διαχείριση των συνεπειών λόγω δασικών πυρκαγιών.

Δήμος - Τμήμα Περιβάλλοντος, Πολιτικής Προστασίας, Καθαριότητας, Ανακύκλωσης και Συντήρησης Πρασίνου προβαίνει στα κάτωθι:

- Βρίσκεται σε άμεση επικοινωνία με το Τμήμα Πολιτικής Προστασίας της Περιφερειακής Ενότητας Λακωνίας, τη Δ/ση Πολιτικής Προστασίας της Περιφέρειας Πελοποννήσου και τη

Μνημόνιο ενεργειών αντιμετώπισης κινδύνων από την εκδήλωση δασικών πυρκαγιών Δήμου Ευρώτα Λακωνίας

Δ/ση Πολιτικής Προστασίας της Αποκεντρωμένης Διοίκησης Πελοποννήσου- Δυτικής Ελλάδας και Ιονίου, για λόγους αμοιβαίας ενημέρωσης και συντονισμού στη διαχείριση πόρων.

- Τηρεί κατάσταση με τα μέσα και προσωπικό, που με ευθύνη του Δήμου έχουν εμπλακεί προς υποβοήθηση του έργου του ΠΣ και ενημερώνει τους επιχειρησιακά υπεύθυνους, μετά από σχετική εντολή, για ολική αποκλιμάκωση των πόρων τους.
- Τηρεί κατάσταση με τα διατιθέμενα μέσα και προσωπικό που με ευθύνη του Δήμου έχουν εμπλακεί για την αντιμετώπιση εκτάκτων αναγκών και τη διαχείριση των συνεπειών από την εκδήλωση του φαινομένου και ενημερώνει τους επιχειρησιακά υπεύθυνους, μετά από σχετική εντολή, για μερική ή ολική αποκλιμάκωση των πόρων τους.
- Συλλέγει πληροφορίες που αφορούν τον αριθμό των κατοικιών εντός των διοικητικών ορίων του Δήμου, που έχουν καεί ολοσχερώς ή έχουν υποστεί σοβαρές βλάβες οι οποίες πιθανόν τις καθιστούν ακατοίκητες και ενημερώνει σχετικά τον Δήμαρχο. *(Η ενέργεια αυτή κρίνεται απαραίτητη προκειμένου να εκτιμηθεί ο αριθμός των πολιτών για τους οποίους θα πρέπει να εξασφαλιστούν άμεσα καταλύματα)*
- Ενημερώνει το ΚΕΠΠ σχετικά με την εξέλιξη των δράσεων του Δήμου για την αντιμετώπιση εκτάκτων αναγκών και τη διαχείριση των συνεπειών.

11.4 Φάση 4^η: Αποκατάσταση - Αρωγή**Ο Δήμαρχος προβαίνει στα κάτωθι:**

- Ενημερώνει τον Περιφερειάρχη Πελοποννήσου, και το Συντονιστή της Αποκεντρωμένης Διοίκησης Πελοποννήσου –Δυτικής Ελλάδας και Ιονίου, για το συνολικό αριθμό των πολιτών στην περιοχή ευθύνης του για τους οποίους θα πρέπει να εξασφαλιστούν άμεσα καταλύματα, οι κατοικίες των οποίων έχουν καεί ή υποστεί σοβαρές ζημιές.
- Δίνει εντολή για άμεση αποκατάσταση της λειτουργίας υποδομών αρμοδιότητάς του (δίκτυα ύδρευσης, οδικό δίκτυο, κλπ), η λειτουργία των οποίων παρουσιάζει δυσχέρειες ή διακόπηκε λόγω δασικών πυρκαγιών.
- Δίνει εντολή για τον έλεγχο υποδομών και τεχνικών έργων αρμοδιότητάς του, τα οποία βρίσκονται εντός της πληγείσας περιοχής, για τη διαπίστωση ζημιών.
- Εντολή για την ενεργοποίηση διαδικασιών εξασφάλισης οικονομικής ενίσχυσης των πληγέντων για την κάλυψη των πρώτων αναγκών τους, για επισκευές κύριας οικίας ή αντικατάσταση οικοσκευής, κτλ.

Δήμος - Τμήμα Περιβάλλοντος, Πολιτικής Προστασίας, Καθαριότητας, Ανακύκλωσης και Συντήρησης Πρασίνου προβαίνει στα κάτωθι:

- Συλλέγει πληροφορίες και ενημερώνει το Δήμαρχο για το συνολικό αριθμό των πολιτών στην περιοχή ευθύνης τους, οι κατοικίες των οποίων έχουν καεί ή υποστεί σοβαρές ζημιές.
- Κινητοποιεί με εντολή Δημάρχου τις αρμόδιες υπηρεσίες του Δήμου (Τμήμα Ύδρευσης – Αποχέτευσης, Τμήμα Τεχνικών Υπηρεσιών – Διεύθυνση Περιβάλλοντος, Υπ. Δόμησης & Τεχνικών Υπηρεσιών) για άμεσο έλεγχο και αποκατάσταση της λειτουργίας υποδομών αρμοδιότητάς τους (δίκτυα ύδρευσης, οδικό δίκτυο, κλπ), η λειτουργία των οποίων παρουσιάζει δυσχέρειες ή διακόπηκε λόγω δασικών πυρκαγιών.
- Μεριμνά για την άμεση απομάκρυνση υλικών και μέσων του Δήμου που χρησιμοποιήθηκαν ή καταστράφηκαν κατά το στάδιο της καταστολής του φαινομένου.
- Ενημερώνει το ΚΕΠΠ σχετικά με την εξέλιξη των δράσεων αποκατάστασης και διαχείριση των συνεπειών του Δήμου.

Δήμος – Αυτοτελές Τμήμα Κοινωνικής Προστασίας, Παιδείας και Πολιτισμού προβαίνει στα κάτωθι:

Μνημόνιο ενεργειών αντιμετώπισης κινδύνων από την εκδήλωση δασικών πυρκαγιών Δήμου Ευρώτα Λακωνίας

- Ενεργοποιεί, μετά από εντολή Δημάρχου, τις διαδικασίες για την εξασφάλιση οικονομικής ενίσχυσης των πληγέντων για την κάλυψη των πρώτων αναγκών τους, για επισκευές κύριας οικίας ή αντικατάσταση οικοσκευής κλπ.

ΣΗΜΑΝΤΙΚΟ : Αιτήματα συνδρομής προς ενίσχυση του έργου του Δήμου, με υλικά και μέσα που δεν μπορούν να ικανοποιηθούν από την Περιφέρεια Πελοποννήσου ή την Αποκεντρωμένη Διοίκηση, για την αντιμετώπιση εν εξελίξει καταστροφών και καταστάσεων έκτακτης ανάγκης που ενδέχεται να προκληθούν από δασικές πυρκαγιές, μπορούν να υποβάλλονται στο Κέντρο Επιχειρήσεων Πολιτικής Προστασίας της Γενικής Γραμματείας Πολιτικής Προστασίας.

12 ΕΝΕΡΓΕΙΕΣ ΔΗΜΟΥ ΕΥΡΩΤΑ ΜΕΤΑ ΤΗΝ ΕΚΔΗΛΩΣΗ ΠΥΡΚΑΓΙΩΝ

Ο έλεγχος και η καταστολή των δασικών πυρκαγιών είναι αρμοδιότητα του Πυροσβεστικού Σώματος. Η συνδρομή του Δήμου στο έργο του Πυροσβεστικού Σώματος, πραγματοποιείται κατόπιν σχετικού αιτήματος του επικεφαλής Αξιωματικού των επιχειρήσεων καταστολής και αφορά κατά κύριο λόγο τη διάθεση υδροφόρων οχημάτων, μηχανημάτων έργου, κλπ. Τα μέσα του Δήμου που διατίθενται για την υποστήριξη του έργου της καταστολής από το Πυροσβεστικό Σώμα, κατόπιν σχετικού αιτήματος, **εντάσσονται επιχειρησιακά υπό τον επικεφαλής Αξιωματικό** των επιχειρήσεων καταστολής ο οποίος έχει και την ευθύνη αξιοποίησής τους σε τοπικό επίπεδο.

Ο συντονισμός των δράσεων που αναλαμβάνεται από το Δήμαρχο σε τοπικό επίπεδο, αφορά στη διασύνδεση των επιμέρους δράσεων των φορέων, στην εύρεση και διάθεση πρόσθετων πόρων προς

- Υποβοήθηση του έργου της καταστολής των δασικών πυρκαγιών που εκτελείται από το Π.Σ., καθώς και
- Στην αντιμετώπιση εκτάκτων αναγκών λόγω δασικών πυρκαγιών και στην αποτελεσματική διαχείριση των συνεπειών.

Η αντιμετώπιση εκτάκτων αναγκών και η άμεση διαχείριση των συνεπειών λόγω δασικών πυρκαγιών, σε επίπεδο Δήμου, επικεντρώνεται κυρίως στην υλοποίηση της δράσης της οργανωμένης απομάκρυνσης πολιτών και στην άμεση παροχή βοήθειας στους πληγέντες (διοικητική μέριμνα).

12.1 Κέντρο Συντονισμού – Ενέργειες

Ορίζεται ως **ΚΕΝΤΡΟ ΣΥΝΤΟΝΙΣΜΟΥ**, ο χώρος του **Γραφείου Κίνησης** στη Σκάλα (τηλ. **2735042254 – φαξ: 2735029037**).

Μόλις ο Δήμος ενημερωθεί για την εκδήλωση πυρκαγιάς, ενεργεί σύμφωνα με τα προβλεπόμενα στην παρ. 11.3.1 και παράλληλα επικοινωνεί με τον Πρόεδρο της Κοινότητας και γίνεται μια πρώτη εκτίμηση της κατάστασης.

Στο στάδιο επιχειρήσεων «Ανάπτυξη δυνάμεων – Επέμβαση» και εφόσον έχει ζητηθεί η συνδρομή του Δήμου από την Πυροσβεστική Υπηρεσία, ο Δήμος ενεργεί σύμφωνα με τα προβλεπόμενα στην παρ. 11.3.2.

Ειδικότερα, **με εντολή του Δημάρχου**, δρομολογούνται οι παρακάτω ενέργειες :

Ειδοποιείται ο προϊστάμενος του Τμήματος Περιβάλλοντος, Πολιτικής Προστασίας, Καθαριότητας, Ανακύκλωσης και Συντήρησης Πρασίνου και το εμπλεκόμενο προσωπικό σε αρχικό στάδιο και μεταβαίνουν στο Γραφείο Κίνησης, για διάθεση οχημάτων, μηχανημάτων κλπ. *Το προσωπικό (οδηγοί, χειριστές) οφείλει να παρουσιάζεται στον αξιωματικό της Πυροσβεστικής που επιχειρεί στο συμβάν, από τον οποίο θα παίρνει και τις εντολές για τις περαιτέρω ενέργειες.* Για τα οχήματα – μηχανήματα έργου του Δήμου, που συμμετέχουν θα ενημερώνεται η Διεύθυνση Πολιτικής Προστασίας της Περιφέρειας Πελοποννήσου.

Ανάλογα με την εξέλιξη του συμβάντος και εφόσον απαιτηθεί, ειδοποιούνται και μεταβαίνουν στο χώρο του Γραφείου Κίνησης, ο Δήμαρχος ή ο αναπληρωτής αυτού, οι Αντιδήμαρχοι, ο Προϊστάμενος της Διεύθυνσης Περιβάλλοντος, Υπηρεσίας Δόμησης και Τεχνικών Υπηρεσιών, ο Προϊστάμενος του Τμήματος Τεχνικών Υπηρεσιών, ο Προϊστάμενος της Δ/νσης Διοικητικών και Οικονομικών Υπηρεσιών, η Προϊσταμένη του Αυτοτελούς τμήματος Κοινωνικής Προστασίας, Παιδείας και Πολιτισμού και όποιος άλλος κριθεί απαραίτητο αναλόγως των συνθηκών, με σκοπό την οργάνωση και συντονισμό των

Μνημόνιο ενεργειών αντιμετώπισης κινδύνων από την εκδήλωση δασικών πυρκαγιών Δήμου Ευρώτα Λακωνίας

Υπηρεσιών του Δήμου. Κατά τη συνάντηση αυτή, λαμβάνονται αποφάσεις για τον τρόπο συντονισμού των εμπλεκόμενων υπηρεσιών (δημιουργία συνεργείων για την αντιμετώπιση εκτάκτων αναγκών και την άμεση διαχείριση των συνεπειών λόγω δασικών πυρκαγιών -δράση οργανωμένης απομάκρυνσης πολιτών, διοικητική μέριμνα πληγέντων κλπ).

Η ενημέρωση του κοινού για δράσεις πολιτικής προστασίας που δρομολογούνται από το Δήμο για την αντιμετώπιση εκτάκτων αναγκών και την άμεση/βραχεία διαχείριση των συνεπειών, καθώς και για τη λήψη μέτρων αυτοπροστασίας γίνεται από το Τμήμα Περιβάλλοντος, Πολιτικής Προστασίας, Καθαριότητας, Ανακύκλωσης και Συντήρησης Πρασίνου μέσω του Γραφείου Δημάρχου.

13 ΔΙΟΙΚΗΤΙΚΗ ΜΕΡΙΜΝΑ ΠΡΟΣΩΠΙΚΟΥ

Βασικό μέλημα κάθε υπηρεσίας είναι η φροντίδα για το προσωπικό της και την συντήρηση του υλικού της, ώστε να μπορέσει να ανταπεξέλθει όσο το δυνατόν αρτιότερα στις αυξημένες ανάγκες που προκύπτουν από την εκδήλωση δασικών πυρκαγιών. Πρέπει να δίνεται ιδιαίτερη προσοχή στη διοικητική μέριμνα του προσωπικού και των εθελοντών (νερό, διατροφή κλπ) όταν οι προσπάθειες αντιμετώπισης των εκτάκτων αναγκών και διαχείρισης των συνεπειών από την εκδήλωση δασικών πυρκαγιών διαρκούν σημαντικό χρόνο (Αντιδήμαρχος -Τμήμα Προϋπολογισμού, Λογιστηρίου και Προμηθειών – Τμήμα Ανθρώπινου Δυναμικού και Διοικητικής Μέριμνας).

14 ΕΠΙΚΟΙΝΩΝΙΕΣ & ΔΙΑΧΕΙΡΙΣΗ ΠΛΗΡΟΦΟΡΙΩΝ

Οι επικοινωνίες μεταξύ των φορέων γίνονται κατά κανόνα με τη χρήση των δικτύων σταθερής και κινητής τηλεφωνίας (τηλέφωνο, τηλεομοιοτυπία) σε όλα τα στάδια των επιχειρήσεων. Σε περιπτώσεις όπου παρουσιάζονται δυσχέρειες στις τηλεπικοινωνίες (σταθερή και κινητή τηλεφωνία) λόγω των Δασικών Πυρκαγιών και μέχρι την αποκατάστασή τους, δύναται να χρησιμοποιηθούν ασύρματοι και άλλα διαθέσιμα μέσα των επιχειρησιακών φορέων (Τοπικές Αστυνομικές ή Πυροσβεστικές Υπηρεσίες), ανάλογα και κατά περίπτωση των δυνατοτήτων και των προς αντιμετώπιση φαινομένων.

15 ΟΡΓΑΝΩΜΕΝΗ ΑΠΟΜΑΚΡΥΝΣΗ ΠΟΛΙΤΩΝ**ΕΙΣΑΓΩΓΗ**

Σύμφωνα με το άρθρο 1 του Ν. 3013/2002, στο σκοπό της Πολιτικής Προστασίας περιλαμβάνεται και η προστασία της ζωής και της υγείας των πολιτών από φυσικές, τεχνολογικές και λοιπές καταστροφές.

Μεταξύ των δράσεων, που απαιτούνται για την προστασία της ζωής και της υγείας των πολιτών, είναι και η οργανωμένη απομάκρυνσή τους από την περιοχή που τεκμηριωμένα εκτιμάται ότι απειλείται από εξελισσόμενη ή επικείμενη καταστροφή (δράσεις προστασίας του κοινού).

Στα πλαίσια αυτά εκδόθηκε το άρθ. 18 του Ν.3613/2007 προκειμένου να υπάρξει θεσμοθετημένη διαδικασία στη λήψη της απόφασης που συνδέεται με την οργανωμένη απομάκρυνση των πολιτών από εξελισσόμενη ή επικείμενη καταστροφή.

Το 2014, μετά από σειρά ετών εφαρμογής του ανωτέρω θεσμικού πλαισίου, κρίθηκε αναγκαία η αναθεώρηση του άρθ. 18 του Ν.3613/2007 βάσει των κατευθυντήριων οδηγιών που είχε εκδώσει η ΓΓΠΠ το 2011. Οι οδηγίες αυτές ήδη είχαν ενσωματώσει τις αλλαγές που είχαν επέλθει στις νέες διοικητικές δομές της χώρας από την εφαρμογή του Ν.3852/2010 (Πρόγραμμα Καλλικράτης).

Συγκεκριμένα, με το άρθρο 108 του Ν.4249/2014 αναφέρεται πλέον ρητά ότι:

- Η λήψη της απόφασης για την οργανωμένη απομάκρυνση των πολιτών **αποτελεί ευθύνη των κατά τόπους Δημάρχων**, οι οποίοι έχουν το συντονισμό του έργου πολιτικής προστασίας για την αντιμετώπιση της καταστροφής σε τοπικό επίπεδο.
- Όταν η εξελισσόμενη ή επικείμενη καταστροφή μπορεί να επηρεάσει πάνω από ένα Δήμο, η απόφαση λαμβάνεται από τον αρμόδιο Περιφερειάρχη, ο οποίος μπορεί να εξουσιοδοτήσει σχετικώς τον οικείο Αντιπεριφερειάρχη.
- Στις περιπτώσεις του άρθρου 2 παρ. 3 σε συνδυασμό με το άρθρο 8 παρ. 1 περιπτώσεις β', γ' και δ' του ν. 3013/2002 (Α' 102), όπως ισχύει, η ανωτέρω απόφαση λαμβάνεται από τον Γενικό

Μνημόνιο ενεργειών αντιμετώπισης κινδύνων από την εκδήλωση δασικών πυρκαγιών Δήμου Ευρώτα Λακωνίας

Γραμματέα Πολιτικής Προστασίας ή από τον Γραμματέα της οικείας Αποκεντρωμένης Διοίκησης, κατόπιν σχετικής εξουσιοδότησης, και εκτελείται από τους αρμόδιους Περιφερειάρχες και Δημάρχους.

- **Η λήψη της απόφασης βασίζεται στις εισηγήσεις των φορέων που κατά περίπτωση έχουν την ευθύνη περιορισμού των επιπτώσεων από την εξέλιξη της καταστροφής.**

Στο αρ. 2934/06-05-2015 έγγραφο της ΓΓΠΠ (ΑΔΑ: 6ΛΗ8465ΦΘΕ-ΝΜΙ), περιγράφονται αναλυτικά οι εμπλεκόμενοι φορείς και οι προϋποθέσεις και περιορισμοί για την υλοποίηση του μέτρου. Επίσης δίνονται κατευθυντήριες οδηγίες για τη λήψη της απόφασης, όπως και οδηγίες για την προοδευτική υλοποίηση των δράσεων που απαιτούνται στις περιπτώσεις που ληφθεί απόφαση (Σχέδιο δράσης)

15.1 Ο ΚΙΝΔΥΝΟΣ ΕΞΑΙΤΙΑΣ ΔΑΣΙΚΩΝ ΠΥΡΚΑΓΙΩΝ

Ο κίνδυνος που διατρέχουν οι πολίτες εξαιτίας δασικών πυρκαγιών προέρχεται κατά βάση, από την έκθεση του ανθρωπίνου οργανισμού σε πολύ υψηλές θερμοκρασίες εξ αιτίας της θερμότητας που παράγεται από την καύση της φυτικής βιομάζας, καθώς και από την έκθεση του ανθρωπίνου οργανισμού σε παράγωγα καύσης (καπνός, αιωρούμενα σωματίδια, καύτρες, κλπ) τα οποία διαχέονται στην ατμόσφαιρα.

Συνεπώς, το σκεπτικό όλων των αποφάσεων για την οργανωμένη απομάκρυνση πολιτών εξ αιτίας δασικών πυρκαγιών θα πρέπει να συνδέεται κατά βάση με τους ανωτέρω κινδύνους. Στις περιπτώσεις που στην πορεία εξέλιξης μιας πυρκαγιάς υπάρχει εμπλοκή και καύση και άλλων ειδών καύσιμης ύλης, πέραν της φυτικής βιομάζας, όπως οικοδομικών υλικών, απορριμμάτων, κλπ, ο κίνδυνος μπορεί να διαφοροποιείται ανάλογα με το είδος της καύσιμης ύλης.

15.2 ΠΕΔΙΟ ΕΦΑΡΜΟΓΗΣ – ΒΑΣΙΚΕΣ ΑΡΧΕΣ

Η δράση της οργανωμένης απομάκρυνσης πολιτών από μια περιοχή που τεκμηριωμένα εκτιμάται ότι απειλείται από εξελισσόμενη ή επικείμενη καταστροφή, εφαρμόζεται για την προστασία της ζωής και της υγείας τους και πρέπει να υλοποιείται έχοντας υπόψη τους κινδύνους που διατρέχουν οι πολίτες σε τοπικό επίπεδο εξαιτίας των δασικών πυρκαγιών, όπως αυτοί αναφέρονται παραπάνω, καθώς και τις προϋποθέσεις και τους περιορισμούς που αναφέρονται αναλυτικά παρακάτω (15.4 και 15.5).

Ειδικότερα στις περιπτώσεις των δασικών πυρκαγιών, για την εφαρμογή των ανωτέρω διατάξεων επισημαίνονται τα ακόλουθα:

- Η οργανωμένη απομάκρυνση πολιτών εξετάζεται ως **μέτρο προληπτικής προστασίας τους, που πρέπει να δρομολογείται εγκαίρως** (ενώ η καταστροφή βρίσκεται σε εξέλιξη) και κάτω από ορισμένες προϋποθέσεις και περιορισμούς, η εκτίμηση των οποίων μπορεί να γίνει μόνο σε τοπικό επίπεδο. Δηλαδή το μέτρο αυτό εφαρμόζεται σε περιπτώσεις που στις περιοχές που αναμένεται να πληγούν λόγω της εξέλιξης του καταστροφικού φαινομένου, ο κίνδυνος παραμονής των πολιτών σε οικισμούς, τμήματα πολεοδομικών συγκροτημάτων, κλπ, είναι μεγαλύτερος σε σχέση με τον κίνδυνο μετακίνησης, στον οποίο δύναται να εκτεθούν κατευθυνόμενοι προς ασφαλή χώρο (Οι χώροι (βλέπε παράρτημα ΣΤ' – χώροι καταφυγής) που επιλέγονται για να συγκεντρωθούν οι πολίτες που απομακρύνονται με οργανωμένο τρόπο πρέπει να εξασφαλίζουν εκ των προτέρων όλες τις προϋποθέσεις υγιεινής και ασφάλειας και να αποκλείουν το ενδεχόμενο της ανάγκης για εκ νέου απομάκρυνσή τους από το χώρο ή τους χώρους αυτούς. Διευκρινίζεται ότι οι προϋποθέσεις υγιεινής και ασφάλειας των χώρων αυτών στις περιπτώσεις δασικών πυρκαγιών δεν διαφοροποιούνται από αυτές που ισχύουν για τους λοιπούς χώρους συνάθροισης πολιτών, οι οποίες και δρομολογούνται από ειδικότερες νομοθεσίες, λαμβάνοντας υπόψη και την προστασία των πολιτών από παράγωγα καύσης (καπνός, αιωρούμενα σωματίδια, κλπ) τα οποία διαχέονται στην ατμόσφαιρα κατά την εξέλιξη μιας δασικής πυρκαγιάς).
- Η δράση της οργανωμένης απομάκρυνσης ως μέτρο που δρομολογείται για **την προληπτική προστασία των πολιτών, έχει χαρακτήρα μη υποχρεωτικό**, βασιζόμενη στην ενημέρωσή τους για τον κίνδυνο και τις πιθανές συνέπειες που έχει η παραμονή τους στο χώρο για τον οποίο έχει ληφθεί η απόφαση της απομάκρυνσης.

- **Αρμόδιος για την εισήγηση του μέτρου** της οργανωμένης απομάκρυνσης των πολιτών εξαιτίας δασικών πυρκαγιών είναι ο εκάστοτε **Επικεφαλής Αξιωματικός του Πυροσβεστικού Σώματος, ο οποίος ενεργεί σε τοπικό επίπεδο ως συντονιστής του πυροσβεστικού έργου.** Στα πλαίσια αυτά και με βάση την αναμενόμενη συμπεριφορά της πυρκαγιάς, προτείνει εγκαίρως και επακριβώς στο αρμόδιο όργανο (Δήμαρχος, κλπ) τα όρια της περιοχής που θα χρειαστεί να υλοποιηθεί η δράση.
- **Η δράση της απομάκρυνσης πραγματοποιείται μόνον όταν εξασφαλίζεται εγκαίρως η καλή οργάνωση για την ασφαλή υλοποίησή της.** Σε αντίθετη περίπτωση η δράση αυτή εύκολα μπορεί να προκαλέσει μεγαλύτερες συνέπειες - απώλειες και να μετατραπεί σε επιχείρηση διάσωσης, την ευθύνη της οποίας στο χερσαίο χώρο, έχει το Πυροσβεστικό Σώμα (παρ. β, του αρθ 1 του Ν.3511/2006, όπως έχει τροποποιηθεί βάσει του άρθ. 63 του Ν.4249/2014 και ισχύει).

Η διάταξη του άρθρου 108 του Ν.4249/2014 για την υλοποίηση της δράσης της οργανωμένης απομάκρυνσης πολιτών δεν έχει εφαρμογή όταν η ασφάλεια και η κατάσταση της υγείας των ατόμων που ευρίσκονται εντός υποδομών ή εγκαταστάσεων φορέων, τελεί υπό την εποπτεία ή διέπεται από ειδικότερες νομοθεσίες (Νοσηλευτικά Ιδρύματα, Παιδικές Εξοχές – Κατασκηνώσεις, Ιερές Μονές, αρχαιολογικοί χώροι, ξενοδοχειακές μονάδες, εγκαταστάσεις Ενόπλων Δυνάμεων και Σωμάτων Ασφάλειας, κλπ.). Στην περίπτωση αυτή, **η λήψη της απόφασης αποτελεί αρμοδιότητα των υπευθύνων λειτουργίας τους και λαμβάνεται μετά από σχετική ενημέρωση των αρμοδίων οργάνων του ΠΣ** σε τοπικό επίπεδο για την αναμενόμενη πορεία εξέλιξης του καταστροφικού φαινομένου και σύμφωνα με τα σχέδια πυροπροστασίας και εκκένωσής τους σε περίπτωση έκτακτης ανάγκης.

Ειδικότερα για αρχαιολογικούς χώρους εντός δασών, δασικών εκτάσεων και πλησίον αυτών, οι υπεύθυνοι λειτουργίας τους μετά από σχετική ενημέρωση από τον εκάστοτε Επικεφαλής Αξιωματικό του Πυροσβεστικού Σώματος, ο οποίος ενεργεί σε τοπικό επίπεδο ως συντονιστής του πυροσβεστικού έργου και εφόσον αυτά βρίσκονται σε λειτουργία, εκκενώνουν άμεσα τον αρχαιολογικό χώρο από τους επισκέπτες, βάσει του σχεδιασμού τους και σύμφωνα με τις κατευθυντήριες οδηγίες που δίνονται από το Υπουργείο Πολιτισμού και Αθλητισμού.

Νοείται ότι σε αυτές τις περιπτώσεις, οι αποφάσεις των υπευθύνων λειτουργίας των ανωτέρω υποδομών ή εγκαταστάσεων θα πρέπει να γνωστοποιούνται άμεσα στον **οικείο Δήμαρχο**, όπως επίσης και στον αρμόδιο Αντιπεριφερειάρχη, για λόγους καλύτερου συντονισμού του έργου της Πολιτικής Προστασίας στη διαχείριση εκτάκτων αναγκών και συνεπειών, καθώς και για την υποστήριξη του έργου τους από πλευράς Τοπικής Αυτοδιοίκησης.

15.3 ΚΑΤΕΥΘΥΝΤΗΡΙΕΣ ΟΔΗΓΙΕΣ ΓΙΑ ΤΗ ΛΗΨΗ ΑΠΟΦΑΣΗΣ

Ο μόνος **αρμόδιος να εισηγηθεί την οργανωμένη απομάκρυνση** στις περιπτώσεις των δασικών πυρκαγιών είναι ο εκάστοτε **Επικεφαλής Αξιωματικός του Πυροσβεστικού Σώματος, ο οποίος ενεργεί σε τοπικό επίπεδο ως συντονιστής του πυροσβεστικού έργου**, έχοντας την ευθύνη περιορισμού των επιπτώσεων από την εξέλιξη της καταστροφής σε τοπικό επίπεδο. Στα πλαίσια αυτά, προτείνει εγκαίρως και επακριβώς τα όρια της περιοχής που θα χρειαστεί να υλοποιηθεί η δράση, με βάση την αναμενόμενη συμπεριφορά της πυρκαγιάς.

Ο Δήμαρχος, έχοντας υπόψη την ανωτέρω σχετική εισήγηση, **καθορίζει άμεσα, σημείο συγκέντρωσης (σε ασφαλή χώρο), στον οποίον οφείλουν να προσέλθουν οι επικεφαλής των φορέων που κύρια εμπλέκονται** (ΕΛΑΣ, ΠΣ, ΕΚΑΒ, Πρόεδρος Τοπικής Κοινότητας, Προϊστάμενος Τμήματος Περ/ντος, Πολιτικής Προστασίας, Καθαριότητας, Ανακύκλωσης & Συντήρησης Πρασίνου ή εάν αυτό δεν είναι άμεσα εφικτό, οι αναπληρωτές τους). Η ενέργεια αυτή κρίνεται απαραίτητη προκειμένου να εξασφαλιστεί, η μεταξύ τους επικοινωνία, η συλλογή πληροφοριών σχετικών με την τρέχουσα κατάσταση, καθώς και ο συντονισμός τους. Επίσης παρέχει την δυνατότητα για την άμεση επιλογή σχεδίου δράσης που θα ακολουθήσουν οι φορείς, στην περίπτωση που ληφθεί θετική απόφαση για απομάκρυνση.

Εν συνεχεία **ο Δήμαρχος, πλασιωμένος από τους επικεφαλής των φορέων που εμπλέκονται**, πριν λάβει την απόφαση, **πρέπει εγκαίρως να εκτιμήσει ή εξασφαλίσει τα εξής:**

- **Τον αριθμό των ατόμων που πρέπει να απομακρυνθούν**, με βάση τα δημογραφικά στοιχεία ή άλλες πληροφορίες που σχετίζονται με τον αριθμό των ατόμων που διαβιούν ή βρίσκονται στην περιοχή αυτή για διάφορους λόγους (παραθεριστές, κλπ). Η απομάκρυνση, με βάση τον κίνδυνο,

ενδεχομένως να μην αφορά το σύνολο των πολιτών, αλλά μέρος αυτών (άτομα παιδικής ή τρίτης ηλικίας, άτομα με προβλήματα υγείας, κλπ).

- **Τον προσδιορισμό των μέσων μεταφοράς** με βάση τον αριθμό των ατόμων που πρέπει να απομακρυνθούν και τη διαθεσιμότητά τους κατά το χρόνο που θα δοθεί η εντολή υλοποίησης της δράσης, εφόσον χρειάζονται μεταφορά. **Η έγκαιρη εξασφάλιση των μέσων απομάκρυνσης αποτελεί κρίσιμη παράμετρο στη λήψη της απόφασης.** (Είναι απαραίτητο να αναφερθεί ότι η εξεύρεση μέσων μεταφοράς με την διαδικασία της επίταξης, δεν είναι άμεσα εφικτή, εάν δεν προηγηθεί σχετική απόφαση σύμφωνα με τα οριζόμενα στο αρθ. 41 του Ν.3536/2007 (ΦΕΚ 42, τευχ Α). Δηλαδή απαιτείται απόφαση Πρωθυπουργού μετά από σχετική εισήγηση του αρμόδιου Υπουργού (παρ.3 αρθ.41 Ν.3536/2007). Οι διατάξεις των άρθρων 2 παρ. 5, 18, 19, 22 και 23 του Ν.Δ 17/1974 δεν εφαρμόζονται εφεξής, καθώς και κάθε άλλη διάταξη που είναι αντίθετη προς τις διατάξεις του άρθρου αρθ. 41 του Ν.3536/2007). Επίσης μια άλλη παράμετρος που πρέπει να εξεταστεί είναι **και η δυνατότητα απομάκρυνσης των πολιτών με δικά τους μέσα**, από καθορισμένα δρομολόγια στα οποία έχει εξασφαλιστεί ο έλεγχος της κυκλοφορίας.

Επισημαίνεται ότι η εξασφάλιση μέσων για την μετακίνηση πολιτών μπορεί να γίνει με τα μέσα Δημοτικής συγκοινωνίας που διαθέτει ο Δήμος, ή με τη συνδρομή μέσων άλλων φορέων του δημοσίου ή του ιδιωτικού τομέα, τα οποία είναι άμεσα διαθέσιμα σε τοπικό επίπεδο. Στα πλαίσια αυτά, η οργανική μονάδα Πολιτικής Προστασίας του Δήμου θα πρέπει να γνωρίζει εκ των προτέρων (σε κατάσταση συνήθους ετοιμότητας), τα μέσα που μπορούν να διαθέσουν οι φορείς σε τοπικό επίπεδο, στην περίπτωση έκτακτης ανάγκης κατά την οποία υπάρχει το ενδεχόμενο υλοποίησης μιας τέτοιας δράσης. Επίσης, θα πρέπει να γνωρίζει τη διαδικασία διάθεσής τους, όταν πρόκειται για φορείς του δημοσίου, καθώς και τη διαδικασία διάθεσής τους, μέσω ενός μνημονίου συνεργασίας, όταν πρόκειται για φορείς του ιδιωτικού τομέα.

Στις περιπτώσεις που για την απομάκρυνση των πολιτών, κρίνεται αναγκαία η χρήση πλωτών θαλασσίων μέσων, η παρουσία και η συμβολή των κατά τόπους Λιμενικών Αρχών αποτελεί απαραίτητη προϋπόθεση (Ν.4150/2013 ΦΕΚ 102/τευχ.Α και Π.Δ. 242/30-9-1999/ΦΕΚ 201/τευχ.Α). Στο πλαίσιο αυτό, ο Δήμαρχος επικοινωνεί με την οικεία Λιμενική Αρχή για τη δυνατότητα διάθεσης πλωτών μέσων.

- **Τον αρχικό χώρο συγκέντρωσης των πολιτών** (σημεία συγκέντρωσης) για την εν συνεχεία οργανωμένη απομάκρυνσή τους (βλέπε παράρτημα ΣΤ'), εφόσον χρειάζονται μεταφορά.
- **Το χρονικό διάστημα που απαιτείται για την ειδοποίηση των πολιτών** εντός των ορίων της περιοχής που θα χρειαστεί να υλοποιηθεί η δράση, **καθώς και τον τρόπο εντοπισμού και ειδοποίησής τους** (πόρτα- πόρτα, ανακοινώσεις σε μέσα μαζικής ενημέρωσης, τοπικούς ραδιοφωνικούς σταθμούς, κλπ).
- **Τη δυνατότητα ελέγχου και διαχείρισης της κυκλοφορίας**, σε όλα τα εναλλακτικά δρομολόγια που έχουν προσδιοριστεί από την αρμόδια Αστυνομική Αρχή, ότι μπορούν να χρησιμοποιηθούν, λαμβάνοντας υπόψη και την εκτιμώμενη εξέλιξη της πυρκαγιάς από τον εκάστοτε Επικεφαλή Αξιωματικό του Πυροσβεστικού Σώματος ο οποίος ενεργεί σε τοπικό επίπεδο ως συντονιστής του πυροσβεστικού έργου, ώστε να μην υπάρχει κίνδυνος κατά την απομάκρυνση των πολιτών.
Η δυνατότητα αυτή αφορά δρομολόγια που θα χρησιμοποιηθούν τόσο από τα μέσα μαζικής μεταφοράς των πολιτών, όσο και από τα ίδια μέσα που ενδέχεται να χρησιμοποιήσουν οι πολίτες που απομακρύνονται μετά τη λήψη και δημοσιοποίηση της σχετικής απόφασης.
Νοείται ότι σε όλες τις περιπτώσεις τα δρομολόγια που έχουν επιλεγεί, σε καμιά περίπτωση δεν πρέπει να παρενοχλούν την κίνηση των πυροσβεστικών οχημάτων, καθώς και οχημάτων άλλων φορέων που σπεύδουν να ενισχύσουν το έργο της καταστολής και αντιμετώπισης έκτακτων αναγκών (υδροφόρες, ασθενοφόρα ΕΚΑΒ, κλπ).
- **Τη διασφάλιση επικοινωνιών μεταξύ των αρμόδιων φορέων** που εμπλέκονται στην υλοποίηση της δράσης έτσι ώστε να εξασφαλίζεται ο συντονισμός τους, καθώς και η παροχή πληροφοριών σχετικών με την τρέχουσα εξέλιξη της πυρκαγιάς.
- **Την υποδοχή και φροντίδα των πολιτών που απομακρύνονται** σε επιλεγμένους ασφαλείς χώρους, συμπεριλαμβανομένης και της ιατρικής βοήθειας και ψυχοκοινωνικής υποστήριξης.

Μνημόνιο ενεργειών αντιμετώπισης κινδύνων από την εκδήλωση δασικών πυρκαγιών Δήμου Ευρώτα Λακωνίας

- Το χρονικό διάστημα που απαιτείται να απομακρυνθούν από την περιοχή (π.χ. για 6 ώρες) μέχρι να ελαχιστοποιηθεί ο κίνδυνος για τον οποίο απομακρύνονται. Η εκτίμηση αυτή αφορά κυρίως τους πολίτες που διαμένουν μόνιμα ή προσωρινά στην περιοχή.
- Τη φροντίδα για την επιστροφή των πολιτών που απομακρύνθηκαν και διαμένουν μόνιμα ή προσωρινά στην περιοχή.

Με δεδομένη τη δυσκολία λήψης και υλοποίησης τέτοιων αποφάσεων, οι κατά περίπτωση αρμόδιοι Δήμαρχοι, οι περιοχές των οποίων πλήττονται, όταν αυτό είναι εφικτό στα χρονικά περιθώρια που επιτρέπει η εξέλιξη του φαινομένου, μπορούν να συγκαλούν άμεσα το Συντονιστικό Τοπικό Όργανο (ΣΤΟ) προς υποβοήθηση του έργου τους. Νοείται ότι για το σκοπό αυτό, στα ΣΤΟ των Δήμων, μετέχουν κατά κύριο λόγο εκπρόσωποι των φορέων που συμμετέχουν ενεργά στην υλοποίηση της δράσης για την οργανωμένη απομάκρυνση πολιτών.

15.4 ΣΧΕΔΙΟ ΔΡΑΣΗΣ

Οι δράσεις που προοδευτικά υλοποιούνται σε μια οργανωμένη απομάκρυνση πολιτών περιγράφονται ως εξής :

1. **Εκτίμηση της κατάστασης και σχετική εισήγηση** από τον εκάστοτε Επικεφαλή Αξιωματικό του Πυροσβεστικού Σώματος, ο οποίος ενεργεί σε τοπικό επίπεδο ως συντονιστής του πυροσβεστικού έργου, προς τον αρμόδιο Δήμαρχο.
2. **Άμεσος καθορισμός από το Δήμαρχο σημείου συγκέντρωσης φορέων που κύρια εμπλέκονται** (ΕΛΑΣ, ΠΣ, ΕΚΑΒ, Πρόεδρος Τοπικής Κοινότητας, Προϊστάμενος Τμήματος Περ/ντος, Πολιτικής Προστασίας, Καθαριότητας, Ανακύκλωσης & Συντήρησης Πρασίνου ή εάν αυτό δεν είναι άμεσα εφικτό, οι αναπληρωτές τους). Η ενέργεια αυτή θα βοηθήσει στη συλλογή πληροφοριών και την άμεση επιλογή του σχεδίου δράσης που θα ακολουθηθεί. Εφόσον η εξέλιξη του φαινομένου το επιτρέπει, δεν αποκλείεται η επιτόπου σύγκληση από το Δήμαρχο, του Συντονιστικού Τοπικού Οργάνου (ΣΤΟ).
3. **Λήψη απόφασης για την απομάκρυνση, ή μη απομάκρυνση**, από τον αρμόδιο Δήμαρχο, σύμφωνα με τα οριζόμενα στο άρθρο 6, παρ. 5στ' του Ν.3013/2002 (όπως αυτό ισχύει, βάσει της παρ. 2 του άρθ. 18 του Ν 3613/2007 (ΦΕΚ 263/Α'/2007) και του άρθ. 108 του Ν.4249/2014) και τις κατευθυντήριες οδηγίες που αναφέρονται παραπάνω (παράγραφος 15.3 του παρόντος).
4. **Ενημέρωση κοινού**, όταν έχει ληφθεί απόφαση για την απομάκρυνσή του. Η δημόσια ανακοίνωση της απόφασης προς ενημέρωση του κοινού πρέπει να συντάσσεται με ευθύνη του Δημάρχου που έλαβε την απόφαση. Η ανακοίνωση πρέπει να περιέχει τις εξής βασικές πληροφορίες :
 - Ποιος έλαβε την απόφαση και ποιος έχει την ευθύνη εκτέλεσής της.
 - Να προσδιορίζει με σαφή τρόπο τα όρια της περιοχής μέσα από την οποία θα πρέπει να απομακρυνθούν, καθώς και τον κίνδυνο που διατρέχουν οι πολίτες εάν παραμείνουν σε αυτή.
 - Να προσδιορίζει με σαφή τρόπο εάν συντρέχει λόγος γενικής απομάκρυνσης όλων των πολιτών, ή συγκεκριμένων ομάδων τις οποίες θα προσδιορίζει κατά προτεραιότητα (άτομα με αναπνευστικά προβλήματα, άτομα παιδικής ηλικίας, ηλικιωμένοι, κλπ).
 - Να προσδιορίζει πού και πότε θα συγκεντρωθούν (σημεία αρχικής συγκέντρωσης) οι πολίτες, εφόσον χρειάζονται μεταφορά, καθώς και τα προσωπικά αντικείμενα που μπορούν να έχουν μαζί τους.
 - Να προσδιορίζει την προβλεπόμενη διάρκεια της απομάκρυνσης, καθώς και τον τόπο προορισμού (χώρο καταφυγής).
 - Να κατονομάζει τα ασφαλή οδικά δρομολόγια καθώς και τυχόν μονοδρομήσεις που μπορούν να ακολουθήσουν σε περίπτωση απομάκρυνσης με δικά τους μέσα.
 - Να αναφέρει την διαθέσιμη προνοιακή υποστήριξη στον τόπο προορισμού.

Μνημόνιο ενεργειών αντιμετώπισης κινδύνων από την εκδήλωση δασικών πυρκαγιών Δήμου Ευρώτα Λακωνίας

- Να αναφέρει οδηγίες για προστασία της περιουσίας των πολιτών που απομακρύνονται.

Σημειώνεται ότι έχει ιδιαίτερη σημασία στα Μέσα Μαζικής Ενημέρωσης που θα δεχτούν να αναμεταδώσουν την ανακοίνωση, να επιτευχθεί η δημιουργία μίας και μοναδικής συνολικής εικόνας αντιμετώπισης της κατάστασης προς το κοινό.

Ωστόσο πέραν των Μέσων Μαζικής Ενημέρωσης τοπικής ή πανελλαδικής εμβελείας που θα αναμεταδώσουν την ανακοίνωση, η κύρια δράση της ενημέρωσης του κοινού για τη λήψη απόφασης και την έναρξη της διαδικασίας απομάκρυνσής του, θα πρέπει να βασίζεται κατά κύριο λόγο σε μεθόδους και πρακτικές που εξασφαλίζουν σε τοπικό επίπεδο περισσότερο τον εντοπισμό και εν συνεχεία την ενημέρωση των πολιτών για τον κίνδυνο που διατρέχουν στην περίπτωση που παραμένουν στην περιοχή (πόρτα- πόρτα, ενημέρωση με διερχόμενο όχημα που παρέχει τις απαιτούμενες πληροφορίες, συνδυασμός και των δυο μεθόδων). Στην περίπτωση αυτή, τον κύριο λόγο για την υλοποίηση της δράσης έχουν οι κατά τόπους Αστυνομικές Αρχές, το έργο των οποίων μπορεί να υποστηριχτεί και από δημοτικούς υπάλληλους. Ένα άλλο πλεονέκτημα που παρέχει η ενημέρωση με τις μεθόδους αυτές, είναι και η δυνατότητα άμεσης καταγραφής των πολιτών που επιθυμούν να απομακρυνθούν αλλά δεν διαθέτουν δικά τους μέσα, ή χρειάζονται ειδική μετακίνηση (ασθενείς, άτομα με κινητικά προβλήματα, κλπ). Οι πληροφορίες αυτές θα οδηγήσουν σε ορθολογικότερη εκτίμηση των μέσων που απαιτούνται για την οργανωμένη απομάκρυνση των πολιτών.

5. **Εκτέλεση/δρομολόγηση επιμέρους ενεργειών** βάσει του σχεδίου δράσης που έχει επιλεγεί να ακολουθήσουν όλοι οι εμπλεκόμενοι φορείς, πριν τη δημοσιοποίηση της απόφασης, υπό το γενικό συντονισμό του οργάνου που αποφάσισε τη δράση ή έχει εξουσιοδοτηθεί για την εκτέλεσή της.

Επισημαίνεται ότι δράσεις που αφορούν την τήρηση της τάξης, τη ρύθμιση της κυκλοφορίας κατά την απομάκρυνση, καθώς και την πρόληψη και καταστολή τυχόν εγκλημάτων κατά της περιουσίας των πολιτών που απομακρύνονται από την περιοχή, αποτελούν αρμοδιότητα των κατά τόπους Αστυνομικών Αρχών.

6. **Τερματισμός επιμέρους δράσεων** και αποκλιμάκωση εμπλεκόμενων φορέων, μετά από σχετική απόφαση του Δημάρχου.
7. **Καταγραφή και αποτίμηση έργου**, από το Τμήμα Περιβάλλοντος, Πολιτικής Προστασίας, Καθαριότητας, Ανακύκλωσης και Συντήρησης Πρασίνου του Δήμου.

Είναι προφανές ότι η επιλογή του σχεδίου δράσης που θα ακολουθήσουν οι εμπλεκόμενοι φορείς, αποτελεί διαδικασία που υπαγορεύεται κυρίως από την αναμενόμενη εξέλιξη της πυρκαγιάς, τις ιδιαιτερότητες της περιοχής, καθώς και τους πόρους που είναι διαθέσιμοι για την υλοποίηση της δράσης.

Οι πολίτες και τα όργανα των φορέων που εμπλέκονται, πρέπει σαφώς να καταλάβουν ποιος αποφασίζει ή έχει εξουσιοδοτηθεί για την εκτέλεση της ανωτέρω δράσης, Δήμαρχος ή Περιφερειάρχης (ή αρμόδιος εξουσιοδοτημένος Αντιπεριφερειάρχης) και κατ' επέκταση έχει το γενικό συντονισμό των επιμέρους ενεργειών που απαιτούνται για την υλοποίησή της.

15.5 ΕΙΔΙΚΟΤΕΡΕΣ ΔΡΑΣΕΙΣ

- Σε περιοχές που υπάρχει παρουσία αλλοδαπών πολιτών (τουριστικά θέρετρα, κλπ), θα πρέπει να υπάρξει μέριμνα από το Δήμαρχο ξενόγλωσσης ανακοίνωσης για την ενημέρωσή τους σχετικά με τη λήψη της απόφασης για την οργανωμένη απομάκρυνση και τις ασφαλείς διαδρομές που μπορούν να ακολουθήσουν όσοι θέλουν να απομακρυνθούν με ίδια μέσα.

Για την μεταφορά αλλοδαπών πολιτών που δεν διαθέτουν ίδια μέσα μετακίνησης, κρίνεται απαραίτητο, εφ' όσον είναι εφικτό, να καθορισθεί ιδιαίτερο σημείο συγκέντρωσης τους, για την εν συνεχεία απομάκρυνσή τους, με στόχο την καλύτερη επικοινωνία τους με τις Αρχές και τη δημιουργία καλύτερων συνθηκών υποστήριξής τους.

- Η οργανωμένη απομάκρυνση πολιτών θα πρέπει να πραγματοποιείται κατά προτίμηση εντός των διοικητικών ορίων του οργάνου που έλαβε την απόφαση, δηλαδή εντός του Δήμου που πλήττεται ή σε όμορους Δήμους ή εντός της οικείας Περιφερειακής Ενότητας, ανάλογα με το εάν η απόφαση έχει ληφθεί από το Δήμαρχο, ή τον Περιφερειάρχη (ή τον εξουσιοδοτημένο αρμόδιο

Μνημόνιο ενεργειών αντιμετώπισης κινδύνων από την εκδήλωση δασικών πυρκαγιών Δήμου Ευρώτα Λακωνίας

Αντιπεριφερειάρχη) όταν η εξελισσόμενη ή επικείμενη καταστροφή μπορεί να επηρεάσει πάνω από ένα Δήμο.

Η απαίτηση αυτή, εφ' όσον είναι εφικτή, αποβλέπει στον καλύτερο συντονισμό κατά το στάδιο εκτέλεσης - υλοποίησης της δράσης, δεδομένου ότι δύναται να δρομολογείται από το ίδιο τοπικό όργανο που γνωρίζει καλά τις ιδιαιτερότητες της περιοχής. Το αυτό ισχύει και για τις περιπτώσεις που η απόφαση έχει ληφθεί από το Συντονιστή της οικείας Αποκεντρωμένης Διοίκησης ή το Γενικό Γραμματέα Πολιτικής Προστασίας, δεδομένου ότι οι αποφάσεις τους εκτελούνται από τα ανωτέρω όργανα, Δήμαρχο ή Περιφερειάρχη (ή τον εξουσιοδοτημένο αρμόδιο Αντιπεριφερειάρχη).

15.6 ΔΙΟΙΚΗΤΙΚΗ ΜΕΡΙΜΝΑ ΠΛΗΓΕΝΤΩΝ

Ως πληγέντες προσδιορίζονται οι πολίτες οι οποίοι έχουν απομακρυνθεί από τον τόπο κατοικίας ή διαμονής τους εξαιτίας τεκμηριωμένου κινδύνου από την εξέλιξη της Δασικής Πυρκαγιάς (οργανωμένη απομάκρυνση πολιτών) ή πολίτες των οποίων ο τόπος κατοικίας ή διαμονής έχει υποστεί φθορές από την καταστροφή.

Η παροχή βοήθειας και η υποστήριξη των πληγέντων τα πρώτα 24-ώρα μετά την εκδήλωση δασικής πυρκαγιάς με καταστροφικές συνέπειες είναι δράσεις πολιτικής προστασίας με βαρύνουσα σημασία και δρομολογούνται αρχικά σε τοπικό επίπεδο από τον Δήμαρχο, Περιφερειάρχη/Αντιπεριφερειάρχη, στο πλαίσιο του θεσμικού τους ρόλου ως Αποκεντρωμένα Όργανα Πολιτικής Προστασίας, δια των αρμοδίων υπηρεσιών τους και υποστηρίζονται άμεσα από φορείς της Κεντρικής Διοίκησης, με βάση το μέγεθος των συνεπειών που προκλήθηκαν από την εκδήλωση του καταστροφικού φαινομένου.

Η διοικητική μέριμνα των πληγέντων αναφέρεται στην μετακίνηση και παραμονή των πολιτών σε ασφαλείς χώρους κατά τη διάρκεια ή και μετά από μια Δασική Πυρκαγιά, με στόχο την προστασία τους και την αποφυγή έκθεσής τους στα προϊόντα καύσης (καπνός, αιωρούμενα σωματίδια, κλπ). Ο Δήμος έχει ήδη προσδιορίσει τους πιθανούς χώρους καταφυγής για προστασία από δασικές πυρκαγιές (παράρτημα ΣΤ') και οι οποίοι δύναται να διαθέτουν βασικά δίκτυα υποδομής (ύδρευση, ηλεκτροδότηση, κλπ).

Διευκρινίζεται ότι οι προϋποθέσεις υγιεινής και ασφάλειας των χώρων αυτών στις περιπτώσεις δασικών πυρκαγιών δεν διαφοροποιούνται από αυτές που ισχύουν για τους λοιπούς χώρους συνάθροισης πολιτών, οι οποίες και δρομολογούνται από ειδικότερες νομοθεσίες, λαμβάνοντας υπόψη και την προστασία των πολιτών από παράγωγα καύσης (καπνός, αιωρούμενα σωματίδια, κλπ) τα οποία διαχέονται στην ατμόσφαιρα κατά την εξέλιξη μιας δασικής πυρκαγιάς.

Στην περίπτωση που γίνεται εκτίμηση για πολύωρη παραμονή των πολιτών στους ανωτέρω χώρους, ο Δήμαρχος, συνεκτιμώντας και τις λοιπές επιχειρησιακές ανάγκες που συνδέονται με την αντιμετώπιση εκτάκτων αναγκών λόγω Δασικών Πυρκαγιών, δύναται να δρομολογήσει δράσεις για την κάλυψη των **στοιχειωδών αναγκών** των πολιτών που έχουν συγκεντρωθεί σε αυτούς (Αντιδήμαρχος - Δ/νση Διοικητικών και Οικονομικών Υπηρεσιών - Τμήμα Προϋπολογισμού, Λογιστηρίου και Προμηθειών).

Παράλληλα με τις ανωτέρω δράσεις, που σκοπό έχουν τη κάλυψη των στοιχειωδών αναγκών και την ασφάλεια των πολιτών που έχουν συγκεντρωθεί σε υπαίθριους χώρους, **ο Δήμος σε συνεργασία με τους λοιπούς εμπλεκόμενους φορείς συλλέγει πληροφορίες που αφορούν τον αριθμό των κατοικιών, που έχουν καεί ολοσχερώς ή έχουν υποστεί σοβαρές βλάβες οι οποίες πιθανόν τις καθιστούν ακατοίκητες και εντάσσονται εντός των διοικητικών ορίων αρμοδιότητάς τους. Η ενέργεια αυτή κρίνεται απαραίτητη προκειμένου να εκτιμηθεί ο αριθμός των πολιτών για τους οποίους θα πρέπει να εξασφαλιστούν άμεσα καταλύματα.** Επιπρόσθετα γνωστοποιείται μέσω ανακοινώσεων ή δελτίων τύπου στα τοπικά μέσα ενημέρωσης και μέσα κοινωνικής δικτύωσης (μέσω του γραφείου Δημάρχου), η λειτουργία τηλεφωνικής γραμμής στην οποία μπορούν να απευθύνονται οι πολίτες που οι ιδιοκτησίες τους έχουν πληγεί και χρειάζονται άμεση προσωρινή διαμονή.

Ο Δήμαρχος, με βάση τις ανωτέρω πληροφορίες σχετικά με τον αριθμό των κατοικιών που έχουν καεί ή υποστεί σοβαρές ζημιές στην περιοχή ευθύνης τους, πραγματοποιεί την πρώτη εκτίμηση του αριθμού των πολιτών για τους οποίους θα πρέπει να εξασφαλιστούν άμεσα καταλύματα και ενημερώνουν άμεσα τον Περιφερειάρχη και τον Γενικό Γραμματέα της οικείας Αποκεντρωμένης Διοίκησης.

Μνημόνιο ενεργειών αντιμετώπισης κινδύνων από την εκδήλωση δασικών πυρκαγιών Δήμου Ευρώτα Λακωνίας

Οι δράσεις αυτές κατά κύριο λόγο απαιτούν τη συνέργεια και τη συνεργασία των υπηρεσιών του Δήμου και της Περιφέρειας που εμπλέκονται, βάσει του προσωπικού και των μέσων που άμεσα διαθέτουν.

16 ΕΝΙΣΧΥΣΕΙΣ - ΑΠΟΖΗΜΙΩΣΕΙΣ**16.1 ΟΙΚΟΝΟΜΙΚΗ ΕΝΙΣΧΥΣΗ ΠΛΗΓΕΝΤΩΝ (ΠΡΟΓΡΑΜΜΑΤΑ ΚΟΙΝΩΝΙΚΗΣ ΠΡΟΣΤΑΣΙΑΣ)**

Η κοινωνική προστασία στους πολίτες που περιέρχονται σε κατάσταση ανάγκης εξ αιτίας δασικών πυρκαγιών υποστηρίζεται άμεσα από τη Γενική Γραμματεία Πολιτικής Προστασίας, μέσω των Δήμων και των Περιφερειών, όταν συντρέχει περίπτωση, για την κάλυψη των πρώτων αναγκών (διαμονή – διατροφή) και από το Υπουργείο Εσωτερικών στη συνέχεια, δια των αρμοδίων υπηρεσιών Πρόνοιας των Δήμων.

Από 1-1-2018 η αρμοδιότητα του Υπουργείου Εργασίας, Κοινωνικής Ασφάλισης και Κοινωνικής Αλληλεγγύης, όπως προβλέπεται στην περίπτωση γ' της παρ. 1 του άρθρου 1 του Ν.Δ. 57/1973 (Α' 149), ως προς το σκέλος της χορήγησης οικονομικής ενίσχυσης σε όσους περιέρχονται σε κατάσταση ανάγκης συνεπεία θεομηνίας και λοιπών φυσικών καταστροφών, ασκείται από τις αρμόδιες υπηρεσίες του Υπουργείου Εσωτερικών (άρθρο 57 του Ν.4472/17, ΦΕΚ 74/Α/2017).

Με την ΚΥΑ 5808/2-3-2018 (ΦΕΚ 772/Β/2018) καθορίζονται **τα αρμόδια όργανα και η διαδικασία χορήγησης οικονομικής ενίσχυσης πολιτών που πλήττονται από φυσικές καταστροφές**. Ειδικότερα, η αρμοδιότητα της χορήγησης οικονομικής ενίσχυσης σε όσους περιέρχονται σε κατάσταση ανάγκης συνεπεία θεομηνίας και λοιπών φυσικών καταστροφών, ασκείται από το Τμήμα Επιχορηγήσεων Τοπικής Αυτοδιοίκησης της Διεύθυνσης Οικονομικής και Αναπτυξιακής Πολιτικής του Υπουργείου Εσωτερικών.

Με την ΚΥΑ Π2/οικ.2673/29-8-2001 των Υπουργών Οικονομικών και Υγείας και Κοινωνικής Αλληλεγγύης όπως ισχύει, καθορίζονται τα όρια, προϋποθέσεις, τα δικαιολογητικά και η διαδικασία οικονομικής ενίσχυσης των πληγέντων για την κάλυψη των πρώτων αναγκών τους, για επισκευές κύριας οικίας ή αντικατάσταση οικοσκευής, κτλ.

Σκοπός της οικονομικής ενίσχυσης είναι η κατά το δυνατόν αμεσότερη επαναλειτουργία των νοικοκυριών και ως εκ τούτου οι ζημιές αναφέρονται στο κτίριο που καλύπτει ανάγκες διαβίωσης και στο σύνολο της οικοσκευής (Π2α/Γ.Π.οικ.94064/19-08-2011 έγγραφο του ΥΥΚΑ).

Προκειμένου να χορηγηθούν οι προβλεπόμενες οικονομικές ενισχύσεις οι πληγέντες πολίτες απευθύνονται στους Δήμους της περιοχής τους, όπου υποβάλουν τη σχετική αίτηση, καθώς και τα δικαιολογητικά που προβλέπονται από την Κοινή Υπουργική Απόφαση Π2α/οικ. 2673/29-8-2011. Σημειώνεται ότι οι πληγέντες από θεομηνία υποχρεούνται, προκειμένου να τύχουν δικαιούχοι των προαναφερθέντων οικονομικών ενισχύσεων, να υποβάλλουν σχετική αίτηση στον οικείο Δήμο (Τμήμα Πρόνοιας) μέσα σε δύο (2) μήνες από την ημερομηνία του συμβάντος (ΚΥΑ Δ28/9570/694/24-04-2014)

Για τον ανωτέρω σκοπό, με απόφαση των οικείων Δημάρχων συγκροτούνται επιτροπές για την καταγραφή και την εκτίμηση των ζημιών, για την ενημέρωση των κατοίκων της περιοχής για τα δικαιολογητικά που απαιτούνται και για τις προβλεπόμενες προθεσμίες υποβολής τους, καθώς και για την ενημέρωση των πολιτών σχετικά με τα γενικότερα μέτρα αποκατάστασης που ενδεχομένως τους αφορούν (ΑΠ Δ28/ΓΠ25803/1457/27-3-2013 Έγγραφο του Υπουργείου Εργασίας Κοινωνικής Ασφάλισης και Πρόνοιας / Γεν Δ/νση Πρόνοιας).

Επίσης, σε εφαρμογή του άρθρ. 18, του Ν. 2768/99 (ΦΕΚ 273 Τ.Α7 8-12-1999), με Κοινή Υπουργική Απόφαση, επιτρέπεται η καταβολή έκτακτης οικονομικής βοήθειας στις οικογένειες όσων έχασαν τη ζωή τους εξαιτίας σεισμού ή άλλων φυσικών φαινομένων, όπως οι δασικές πυρκαγιές.

Σε περιπτώσεις όπου άτομα, οικογένειες και πληθυσμιακές ομάδες θεωρείται ότι χρήζουν άμεσα έκτακτης κοινωνικής βοήθειας λόγω αντιμετώπισης κοινωνικών κινδύνων που προέρχονται από δασικές πυρκαγιές, το Εθνικό Κέντρο Κοινωνικής Αλληλεγγύης (ΕΚΚΑ), που υπάγεται στην εποπτεία και τον έλεγχο του Υπουργείου Εργασίας Κοινωνικής Ασφάλισης και Κοινωνικής Αλληλεγγύης, συντονίζει το δίκτυο παροχής υπηρεσιών κοινωνικής στήριξης. Μετά από μια δασική πυρκαγιά το ΕΚΚΑ, εφόσον συντρέχει λόγος, συγκροτεί και κινητοποιεί ομάδες ταχείας παρέμβασης, συγκροτούμενες κυρίως από ψυχολόγους και κοινωνικούς λειτουργούς, για την παροχή άμεσης συμβουλευτικής υποστήριξης και βραχείας διάρκειας ψυχολογικής υποστήριξης σε ατομικό, ομαδικό και κοινοτικό επίπεδο (Ν. 2646/1998- ΦΕΚ

236/Α/1998, Ν. 3106/2003 – ΦΕΚ 30/Α/2003, Ν. 3402/2005 – ΦΕΚ 258/Α/2005, ΠΔ 22/2006- ΦΕΚ 18/Α/2006, 2244/22-04-2013 έγγραφο του ΕΚΚΑ).

16.2 ΟΡΙΟΘΕΤΗΣΗ ΠΥΡΟΠΛΗΚΤΩΝ ΠΕΡΙΟΧΩΝ – ΧΟΡΗΓΗΣΗ ΣΤΕΓΑΣΤΙΚΗΣ ΣΥΝΔΡΟΜΗΣ

Μετά την εκδήλωση δασικής πυρκαγιάς, η Γενική Διεύθυνση και οι Διευθύνσεις Αποκατάστασης Επιπτώσεων Φυσικών Καταστροφών (Γ.Δ.Α.Ε.Φ.Κ. και Δ.Α.Ε.Φ.Κ.-Κ.Ε., Δ.Ε. και Β.Ε.) της Γενικής Γραμματείας Υποδομών, του Υπουργείου Υποδομών και Μεταφορών, βάσει του ισχύοντος θεσμικού πλαισίου, είναι αρμόδιες για την οριοθέτηση περιοχών και τη χορήγηση στεγαστικής συνδρομής (Δωρεάν Κρατική Αρωγή και Άτοκο Δάνειο) για την επισκευή ή ανακατασκευή των πληγέντων κτιρίων λόγω δασικών πυρκαγιών (Ν. 1190/1981 - ΦΕΚ 203/Α/1981, Ν. 867/1979 – ΦΕΚ 24/Α/1979, Ν. 2576/1998 - ΦΕΚ 25/Α/1998, Ν.4313/2014, άρθρο 84 – ΦΕΚ 261/Α/2014).

Για την αποκατάσταση των πληγέντων η Γενική Διεύθυνση Αποκατάστασης Επιπτώσεων Φυσικών Καταστροφών (Γ.Δ.Α.Ε.Φ.Κ.) του Υπουργείου Υποδομών & Μεταφορών εισηγείται ενέργειες που συνδέονται με:

- Την οριοθέτηση της πληγείσας περιοχής,
- Τη χορήγηση στεγαστικής συνδρομής (Δωρεάν Κρατική Αρωγή και Άτοκο Δάνειο) για την επισκευή ή ανακατασκευή κτιρίων που επλήγησαν από δασική πυρκαγιά,
- Τον καθορισμό της διαδικασίας και των προθεσμιών για την έκδοση αδειών επισκευής και τη χορήγηση της αντίστοιχης στεγαστικής συνδρομής για την αποκατάσταση των ζημιών
- Τον καθορισμό των όρων σύνταξης μελετών επισκευής και των τιμών των εργασιών αποκατάστασης
- Τον καθορισμό της διαδικασίας και των προθεσμιών για τη χορήγηση της στεγαστικής συνδρομής για την ανακατασκευή κτιρίων που κρίθηκαν κατεδαφιστέα
- Την προσωρινή στέγαση των πληγέντων, με χορήγηση επιδότησης ενοικίου ή ενιαία μεταφερόμενων οικίσκων τύπου container

Για τη διαδικασία οριοθέτησης πληγεισών περιοχών μετά την εκδήλωση φυσικής καταστροφής, με βάση το αρ. πρωτ. ΔΑΕΦΚ/οικ. 2538/Α326/4-6-2015 έγγραφο ΔΑΕΦΚ (ΑΔΑ: 6Ι62465ΦΘΘ-ΡΥ7) ακολουθείται η παρακάτω διαδικασία:

- Με την εκδήλωση φυσικής καταστροφής απαιτείται να γνωστοποιηθεί άμεσα στην Δ.Α.Ε.Φ.Κ. από την Περιφέρεια το συμβάν (είδος συμβάντος και ακριβείς ημερομηνίες) καθώς και οι περιοχές που έχουν πληγεί.
- Στη συνέχεια μετά τη διενέργεια αυτοψιών και την καταγραφή των ζημιών στις επιχειρήσεις και στις κατοικίες από την Περιφέρεια και τον Δήμο αντίστοιχα, η Περιφέρεια υποβάλλει στη Δ.Α.Ε.Φ.Κ. αίτημα οριοθέτησης συνοδευόμενο από συγκεντρωτικές καταστάσεις των πορισμάτων των αυτοψιών ανά Τοπική Κοινότητα, προκειμένου η Υπηρεσία να εξετάσει τη δυνατότητα οριοθέτησης των πληγεισών περιοχών.

Όταν από την ολοκλήρωση της προαναφερθείσας διαδικασίας προκύψει η ανάγκη για οριοθέτηση, η Δ.Α.Ε.Φ.Κ. εκδίδει την προαναφερόμενη Κοινή Υπουργική Απόφαση.

16.3 ΠΑΡΟΧΗ ΕΠΙΧΟΡΗΓΗΣΗΣ ΣΕ ΒΙΟΜΗΧΑΝΙΚΕΣ ΚΑΙ ΒΙΟΤΕΧΝΙΚΕΣ ΜΟΝΑΔΕΣ, ΕΜΠΟΡΙΚΑ ΚΑΤΑΣΤΗΜΑΤΑ, ΑΓΡΟΤΙΚΕΣ ΕΚΜΕΤΑΛΛΕΥΣΕΙΣ, ΑΛΛΕΣ ΕΠΙΧΕΙΡΗΣΕΙΣ ΚΑΙ ΦΟΡΕΙΣ ΜΗ ΚΕΡΔΟΣΚΟΠΙΚΟΥ ΧΑΡΑΚΤΗΡΑ ΠΟΥ ΠΛΗΤΤΟΝΤΑΙ ΑΠΟ ΔΑΣΙΚΕΣ ΠΥΡΚΑΓΙΕΣ

Σε βιομηχανικές και βιοτεχνικές μονάδες, εμπορικά καταστήματα, αγροτικές εκμεταλλεύσεις, άλλες επιχειρήσεις και φορείς μη κερδοσκοπικού χαρακτήρα που πλήττονται από δασικές πυρκαγιές, δύναται να παρέχεται επιχορήγηση για την αντιμετώπιση ζημιών σε κτιριακές εγκαταστάσεις, μηχανικό εξοπλισμό, πρώτες ύλες, εμπορεύματα και φορτηγά αυτοκίνητα δημόσιας και ιδιωτικής χρήσης, τα οποία καταγράφηκαν ως ολοσχερώς κατεστραμμένα. Το ύψος της επιχορήγησης καθορίζεται με Κοινή Υπουργική Απόφαση (άρθ. 36 Ν. 2459/1997 – ΦΕΚ 17/Α'/1997). Η επιχορήγηση συνίσταται στη δωρεάν

Μνημόνιο ενεργειών αντιμετώπισης κινδύνων από την εκδήλωση δασικών πυρκαγιών Δήμου Ευρώτα Λακωνίας

χρηματική ενίσχυση από το Πρόγραμμα Δημοσίων Επενδύσεων και καταβάλλεται στους δικαιούχους μέσω της Δ/σης Βιομηχανικής Πολιτικής της Γενικής Γραμματείας Βιομηχανίας του Υπουργείου Οικονομίας, Ανάπτυξης (ΥΑ οικ. 3648/387/30-3-2012 «Εκχώρηση αρμοδιοτήτων για το έργο «Επιχορήγηση επιχειρήσεων που έχουν πληγεί από πλημμύρες και λοιπές θεομηνίες εκτός σεισμών» άρθρου 36 του ν. 2459 - ΦΕΚ 17/Α/18-2-1997).

Οι διαδικασίες για την εφαρμογή των διατάξεων του άρθρου 36 του Ν. 2459/1997, καθορίζονται με την ΥΑ 20725/Β.979/10-05-2011 (ΥΑ 20725/Β.979/10-05-2011 «Καθορισμός διαδικασιών για την εφαρμογή των διατάξεων του άρθρου 36 του Νόμου 2459/1997» - ΦΕΚ 1207/Β/14-6-2011), , όπως αυτή έχει τροποποιηθεί από την ΓΔΟΠ/0000811/ΕΞ2017/17 (ΦΕΚ 1927/Β/2017) Απόφαση του Υπουργού Οικονομικών.

Εκτός των παραπάνω, για την έκδοση της ΚΥΑ καθορισμού αποζημίωσης αρμόδιο είναι το Τμήμα Ειδικών Χρηματοδοτήσεων της Δ/σης Χρηματοοικονομικής Πολιτικής της Γενικής Δ/σης Οικονομικής Πολιτικής της Γενικής Γραμματείας Οικονομικής Πολιτικής του Υπουργείου Οικονομικών (10466/ΔΒΠ108/6-3-2015 έγγραφο της Δ/ση Βιομηχανικής Πολιτικής).

Επισημαίνεται ότι προκειμένου να ενεργοποιηθεί το ανωτέρω θεσμικό πλαίσιο περί αποκατάστασης των ζημιών σε βιομηχανικές και βιοτεχνικές μονάδες, εμπορικά καταστήματα, αγροτικές εκμεταλλεύσεις, άλλες επιχειρήσεις και φορείς μη κερδοσκοπικού χαρακτήρα που πλήττονται από δασικές πυρκαγιές, θα πρέπει προηγουμένως να έχει οριοθετηθεί η περιοχή ως πληγείσα από δασικές πυρκαγιές (πυρόπληκτη) (ΥΑ 20725/Β.979/10-05-2011).

Διευκρινίζεται ότι η έκδοση αποφάσεων της Γενικής Γραμματείας Πολιτικής Προστασίας που αναφέρονται στην κήρυξη μιας περιοχής σε κατάσταση έκτακτης ανάγκης συνδέεται αποκλειστικά με τον επιχειρησιακό ρόλο που αναλαμβάνει στο συντονισμό του δυναμικού και των μέσων των φορέων που επιχειρούν για την άμεση αντιμετώπισή τους, καθώς και με το μέγεθος της κινητοποίησης του δυναμικού και των μέσων που είναι πλέον του διατιθέμενου υπό κανονικές συνθήκες. **Η κήρυξη μιας περιοχής σε κατάσταση έκτακτης ανάγκης από τη Γενική Γραμματεία Πολιτικής Προστασίας δεν αποτελεί προϋπόθεση για την ενεργοποίηση ειδικότερων νομοθετικών ρυθμίσεων σχετικών με την καταβολή αποζημιώσεων και δανείων σε πληγέντες.**

16.4 ΚΑΤΑΓΡΑΦΗ ΖΗΜΙΩΝ ΣΤΟ ΖΩΙΚΟ ΚΑΙ ΦΥΤΙΚΟ ΚΕΦΑΛΑΙΟ

Θέματα καταγραφής και αποζημιώσεων, από καταστροφές που προκαλούνται από πυρκαγιές στο ζωικό κεφάλαιο ρυθμίζονται από τον Κανονισμό Ασφάλισης Ζωικού Κεφαλαίου του ΕΛΓΑ (ΦΕΚ 1669/Β/27-7-2011), όπως αυτός ισχύει.

Θέματα αποζημιώσεων στο ζωικό κεφάλαιο, που δεν εμπίπτουν στον ανωτέρω Κανονισμό Ασφάλισης Ζωικού Κεφαλαίου του ΕΛΓΑ, καθώς και για καταστροφές στο φυτικό κεφάλαιο ή στα μέσα παραγωγής, συμπεριλαμβανομένου του πάγιου κεφαλαίου και εξοπλισμού, ρυθμίζονται από τον Κανονισμό Κρατικών Οικονομικών Ενισχύσεων (Κ.Υ.Α. 619/146296/2016 - ΦΕΚ 4562/Β'/2016), όπως αυτός ισχύει, με αρμόδιο φορέα υλοποίησης τον ΕΛΓΑ.

17 ΚΑΤΑΓΡΑΦΗ ΚΑΙ ΠΡΟΣΤΑΣΙΑ ΚΑΜΕΝΩΝ ΔΑΣΙΚΩΝ ΕΚΤΑΣΕΩΝ

Η καταγραφή και προστασία των καμένων εκτάσεων που εμπίπτουν στις διατάξεις της δασικής νομοθεσίας αποτελεί αρμοδιότητα των κατά τόπους αρμόδιων Δασικών Υπηρεσιών και γίνεται αυτεπάγγελα ή κατόπιν σχετικής ενημέρωσής τους από τις κατά τόπους αρμόδιες Πυροσβεστικές Υπηρεσίες που είχαν και την ευθύνη κατάσβεσής τους (ΚΥΑ12030/Φ109.1/1999).

Επίσης, οι κατά τόπους αρμόδιες Δασικές Υπηρεσίες συγκεντρώνουν τα αναγκαία στοιχεία για την έκδοση της αναδασωτικής πράξης και των απαγορευτικών διατάξεων βοσκής και θήρας (ΔΑΔ) και μεριμνούν για την προστασία των καμένων εκτάσεων που εμπίπτουν στην αρμοδιότητα τους.

18 ΤΗΡΗΣΗ ΣΤΟΙΧΕΙΩΝ ΕΙΔΙΚΟΥ ΦΑΚΕΛΟΥ ΚΑΤΑΣΤΡΟΦΗΣ

Η Γενική Γραμματεία Πολιτικής Προστασίας, σύμφωνα με το άρθρ. 6, παρ. 3σ' του Ν. 3013/2002 (όπως αυτό έχει τροποποιηθεί με το άρθρ.108, παρ.4 του Ν4249/2014), έχει την ευθύνη της τήρησης ειδικού φακέλου για τις γενικές, περιφερειακές ή τοπικές μεγάλης έντασης καταστροφές, όπως αυτές περιγράφονται στο Παράρτημα Α' του Γενικού Σχεδίου Πολιτικής Προστασίας «ΞΕΝΟΚΡΑΤΗΣ».

Μνημόνιο ενεργειών αντιμετώπισης κινδύνων από την εκδήλωση δασικών πυρκαγιών Δήμου Ευρώτα Λακωνίας

Στον ανωτέρω ειδικό φάκελο περιέχονται τα στοιχεία του συνόλου των ενεργειών, στο πλαίσιο και του αντίστοιχου σχεδιασμού, για την αντιμετώπιση των καταστροφών κατά την εκδήλωση των φαινομένων, καθώς και για την αποκατάσταση των ζημιών. Επίσης, εμπεριέχονται εκθέσεις απολογισμού δράσης των επί μέρους αρμόδιων φορέων και προτάσεις για βελτίωση των δράσεων σε περίπτωση αντιμετώπισης παρόμοιων φαινομένων, καθώς και κάθε άλλο στοιχείο στο πλαίσιο εφαρμογής της σχετικής νομοθεσίας.

Στα ανωτέρω πλαίσια, όλοι οι εμπλεκόμενοι φορείς στην αντιμετώπιση εκτάκτων αναγκών και τη διαχείριση συνεπειών λόγω δασικών πυρκαγιών οφείλουν να καταγράφουν τα ανωτέρω στοιχεία με χρονολογική σειρά έτσι ώστε να είναι δυνατή η κατά περίπτωση ανάλυση του συστήματος κινητοποίησης πολιτικής προστασίας, με στόχο την βελτίωση του σχεδιασμού για την αποτελεσματικότερη αντιμετώπιση των καταστροφικών φαινομένων και τον μετριασμό των επιπτώσεων στους πολίτες και στο ανθρωπογενές και φυσικό περιβάλλον.

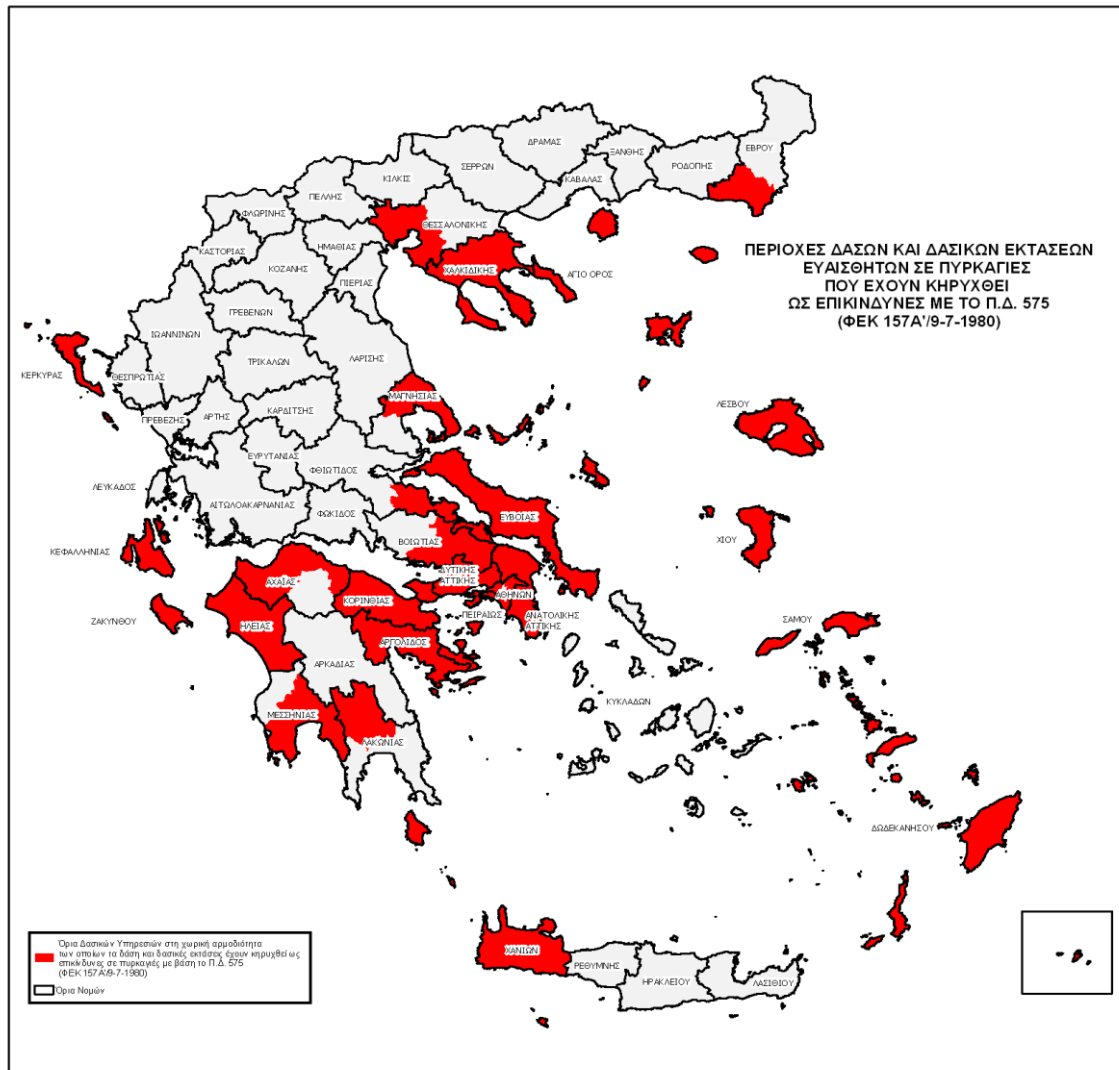
Με βάση τα ανωτέρω οι Δ/νσεις Πολιτικής Προστασίας των Αποκεντρωμένων Διοικήσεων συγκεντρώνουν όλα τα απαραίτητα στοιχεία που συνδέονται με τον φάκελο καταστροφής στις περιπτώσεις περιφερειακών καταστροφών ή τοπικών καταστροφών μεγάλης έντασης εξ αιτίας δασικών πυρκαγιών και τα υποβάλλουν στη Γενική Γραμματεία Πολιτικής Προστασίας το ταχύτερο δυνατό. Στις περιπτώσεις γενικών καταστροφών η συλλογή όλων των απαραίτητων στοιχείων που συνδέονται με τον φάκελο καταστροφής θα γίνεται με σχετικό αίτημα της Γενικής Γραμματεία Πολιτικής Προστασίας προς τους εμπλεκόμενους φορείς.

Σκάλα 19-06-2018

Ο ΔΗΜΑΡΧΟΣ**ΔΗΜΟΣ ΒΕΡΔΟΣ****ΠΑΡΑΡΤΗΜΑ Α' ΑΝΘΡΩΠΙΝΟ ΔΥΝΑΜΙΚΟ & ΜΕΣΑ ΤΟΥ ΔΗΜΟΥ ΕΥΡΩΤΑ**

Όπως εγκρίθηκε με την αρ. 29/2018 απόφαση Δημάρχου «Έγκριση του επικαιροποιημένου παρατήματος Ι' του Ειδικού Σχεδίου Αντιμετώπισης Εκτάκτων Αναγκών εξ αιτίας δασικών πυρκαγιών» (ΑΔΑ: ΩΡΟΗΩΡΛ-6ΟΥ)

ΠΑΡΑΡΤΗΜΑ Β΄ ΠΕΡΙΟΧΕΣ ΔΑΣΩΝ ΚΑΙ ΔΑΣΙΚΩΝ ΕΚΤΑΣΕΩΝ ΕΥΑΙΣΘΗΤΩΝ ΣΕ ΠΥΡΚΑΓΙΕΣ (ΠΔ 575/1980)



ΠΡΟΕΔΡΙΚΟΝ ΔΙΑΤΑΓΜΑ ΥΠ' ΑΡΙΘ. 575 (ΦΕΚ 157Α/9-7-1980)

Περί κηρύξεως ιδιαίτερως ευαίσθητων εις πυρκαγιάς περιοχών δασών και δασικών εκτάσεων ως επικινδύνων."

... Κηρύσσονται, κατά το άρθρον 25 του Ν.998/79 ως επικίνδυνα περιοχαι δασών και δασικών εκτάσεων της Χώρας αι εμπόπισσαι εις την τοπικήν αρμοδιότητα των ως έπειτα δασικών υπηρεσιών:

α) Διευθύνσεις Δασών Κεφαλληνίας, Ζακύνθου, Κερκύρας, Λέσβου, Σάμου, Χανίων και Χίου.

β) Δασαρχεία Αλεξανδρουπόλεως, Αρναίας, Πολυγύρου, Κασσανδράς, Θάσου, Θεσσαλονίκης, Σκοπέλου, Βόλου, Αταλάντης, Ιστιαίας, Λίμνης, Χαλκίδος, Θηβών, Πάρνηθος, Πεντέλης, Καπανδριτίου, Λαυρίου, Αιγάλεω, Παρακώς, Ρόδου, Κω, Μεγαρών, Πόρου, Κορίνθου, Ξυλοκάστρου, Αγίου, Πατρών, Αμαλιάδος, Πύργου, Ολυμπίας, Καλαμάτας, Σπάρτης και Κρανιδίου.

**ΠΑΡΑΡΤΗΜΑ Γ': ΤΗΛΕΦΩΝΙΚΟΣ ΚΑΤΑΛΟΓΟΣ ΥΠΗΡΕΣΙΩΝ ΔΗΜΟΥ ΕΥΡΩΤΑ ΚΑΙ ΛΟΙΠΩΝ
ΥΠΗΡΕΣΙΩΝ**

Ιδιότητα	Όνοματεπώνυμο	Τηλέφωνο Υπηρεσίας	Κινητό Τηλέφωνο	Αριθμός Fax	Ταχυδρομική Διεύθυνση
Δήμαρχος (αρμοδιότητες Πολιτικής Προστασίας και καθαριότητας)	Δήμος Βέρδος e-mail: info@eurota.gr dimverfire@yahoo.gr	27353 60011 27350 24037 27353 60036	6937016535	2735360033	Σκάλα Λακωνίας, 23051
Αντιδήμαρχος με α) καθ' ύλην αρμοδιότητες: Τμήματος Τοπικής Οικονομικής Ανάπτυξης, Τμήματος Τεχνικών Υπηρεσιών (αρμοδιότητες, ηλ/μηχανολογικών έργων και συγκ/νίων (Ηλεκ/φωτισμός), συντήρησης δημοτικής και αγροτικής οδοποιίας), Τμήματος Περ/ντος (αρμοδιότητες διαχείρισης και συντήρησης οχημάτων , οδοκαθαρισμού & αποψίλωσης κοινόχρηστων χώρων, Συντήρησης Πρασίνου και εποπτείας αποθήκης υλικού) β) κατά τόπο αρμοδιότητες στη Δημοτική Ενότητα Γερονθρών	Παναγιώτης Λυμπερης takisliberis10@gmail.com	2735022245	6973821255	2735029037	Σκάλα Λακωνίας, 23051
Αντιδήμαρχος με α) καθ' ύλην αρμοδιότητες: Προϋπολογισμού, Λογιστηρίου & Προμηθειών, Εσόδων, Περιουσίας και Ταμείου και β) κατά τόπο αρμοδιότητες στη Δημοτική Ενότητα Σκάλας (Αναπληρωτής Δημάρχου)	Ελένη Δεντάκου e.dentakou@gmail.com	27353 60022, 2735 0 22222 (τηλ. Κέντρο)	6945777605	2735360033	Σκάλα Λακωνίας, 23051
Αντιδήμαρχος με α) καθ' ύλην αρμοδιότητες: Τμήματος Ύδρευσης- Αποχέτευσης & διαχείρισης κοιμητηρίων και β) κατά τόπο αρμοδιότητες στη Δημοτική Ενότητα Νιάτων	Θεόδωρος Παπαγιαννόπουλος akispappas69@yahoo.gr	2735 0 42260	6944331890	2735029292	Σκάλα Λακωνίας, 23051
Αντιδήμαρχος με α) καθ' ύλην αρμοδιότητες: Τμήματος Υπηρεσίας δόμησης & Τμήματος Τεχνικών υπηρεσιών και β) κατά τόπο αρμοδιότητες στη Δημοτική Ενότητα Κροκεών	Παναγιώτης Πολολός pololos.p@gmail.com	2735 0 71560	6972412413	2735029115	Βλαχιώτη Λακωνίας, 23051
Αντιδήμαρχος με α) καθ' ύλην αρμοδιότητες: Τμήματος Υποστήριξης των Πολιτικών Οργάνων του Δήμου, Δημοτικής Κατάστασης και Ληξιαρχείου, Ανθρώπινου Δυναμικού και Διοικητικής Μέριμνας , ΚΕΠ, Κοινωνικής Προστασίας, Παιδείας , Πολιτισμού β) κατά τόπο αρμοδιότητες στη Δημοτική Ενότητα Έλους	Αργυρώ Γκουβούση agkougousi@gmail.com	2735 3 60016	6944781419	2735029292	Σκάλα Λακωνίας, 23051
Αν/της Προϊστάμενος Διεύθυνσης Περ/ντος Υπ. Δόμησης & Τεχνικών Υπηρεσιών	Παναγιώτης Δερτιλής gyt44@yahoo.gr	27353 60251 27350 41266	6946503524	2735029115 2735029124	Βλαχιώτη Λακωνίας, 23051
Αν/της Προϊστάμενος Τμ. Περ/ντος, Πολ. Προστασίας, Καθ/τας, Αν/σης & συντήρησης πρασίνου	Δημήτριος Μπούτσας dimitrios.mpoysalis@1448.syzefxis.gov.gr pprostasiaevrota@1448.syzefxis.gov.gr	27350 42254	6972147748	2735029037	Σκάλα Λακωνίας, 23051

Μνημόνιο ενεργειών αντιμετώπισης κινδύνων από την εκδήλωση δασικών πυρκαγιών Δήμου Ευρώτα Λακωνίας

Ιδιότητα	Όνοματεπώνυμο	Τηλέφωνο Υπηρεσίας	Κινητό Τηλέφωνο	Αριθμός Fax	Ταχυδρομική Διεύθυνση
Υπάλληλος Τμ. Περ/ντος, Πολ. Προστασίας, Καθ/τας, Αν/σης & συντήρησης πρασίνου	Αθηνά Γκορίτσα athinagkoritsa@gmail.com pprostasiaevrota@1448.syzefxis.gov.gr	27350 42254	6972054451	2735029037	Σκάλα Λακωνίας, 23051
Αν/της Προϊστάμενος Τμήματος Τεχνικών Υπηρεσιών	Γεώργιος Τζαμουρής gtzamouris@yahoo.gr	27353 60252	6947816501	2735029115 2735029124	Βλαχιώτη Λακωνίας, 23051
Αν/της Προϊστάμενος Τμήματος Ύδρευσης – Αποχέτευσης	Μαρία Θεοφιλάκου mariasparti1998@yahoo.gr	27353 60250, 2735 0 41266	6948517554	2735029115 2735029124	Βλαχιώτη Λακωνίας, 23051
Αν/τρια Προϊσταμένη Αυτοτελούς Τμήματος Κοινωνικής Προστασίας, Παιδείας και Πολιτισμού	Μαρία Μαυροματίδη mmayromatidi@1499.syzefxis.gov.gr	27353 60030 27350 22222	6948205767	2735360033	Σκάλα Λακωνίας, 23051
Αν/της Προϊστάμενος Διεύθυνσης Διοικητικών & Οικονομικών Υπηρεσιών	Νικόλαος Ζαφείρης nikosz@eurota.gr	27353 60021	6946391844	2735360033	Σκάλα Λακωνίας, 23051
Αν/της Προϊστάμενος Τμήματος Προϋπολογισμού, Λογιστηρίου και Προμηθειών	Αναστασία Μυλωνά amylona@1499.syzefxis.gov.gr	27353 60019, 27350 22222	6945141039	2735360033	Σκάλα Λακωνίας, 23051
Αν/τρια Προϊσταμένη Τμήματος Ανθρώπινου Δυναμικού και Διοικητικής Μέριμνας	Αφροδίτη Σεργιάδη asergiadi@1499.syzefxis.gov.gr	27353 60024	6973204459	2735360024 2735029292	Σκάλα Λακωνίας, 23051
Αν/τρια Προϊσταμένη Αυτοτελούς Τμήματος Προγραμματισμού – Οργάνωσης & Πληροφορικής	Θεοδώρα Χαγιά xagia@1499.syzefxis.gov.gr	27353 60038	6940403109	2735029292	Σκάλα Λακωνίας, 23051
Ιδιαίτερο Γραφείο Δημάρχου	Παναγιώτα Σάκκαρη, Ειδικός Συνεργάτης info@eurota.gr	27353 60026 27353 60036		2735360033	Σκάλα Λακωνίας, 23051

ΤΗΛΕΦΩΝΙΚΟΣ ΚΑΤΑΛΟΓΟΣ ΛΟΙΠΩΝ ΥΠΗΡΕΣΙΩΝ

Ιδιότητα	Όνοματεπώνυμο	Τηλέφωνο Υπηρεσίας	Αριθμός Fax	Ταχυδρομική Διεύθυνση
ΓΕΝΙΚΗ ΓΡΑΜΜΑΤΕΙΑ ΠΟΛΙΤΙΚΗΣ ΠΡΟΣΤΑΣΙΑΣ				
ΓΕΝΙΚΟΣ ΓΡΑΜΜΑΤΕΑΣ	ΓΙΑΝΝΗΣ ΚΑΠΑΚΗΣ	213 1510932 213 1510933	210 3248122	ΕΥΑΓΓΕΛΙΣΤΡΙΑΣ 2, 10563 ΑΘΗΝΑ
ΚΕΝΤΡΟ ΕΠΙΧΕΙΡΗΣΕΩΝ ΠΟΛΙΤΙΚΗΣ ΠΡΟΣΤΑΣΙΑΣ kepp@gscp.gr	24ωρη λειτουργία	210 3359900-9, 210 3359002, 210 3359003	210 3359912, 210 3315581	ΡΙΖΑΡΙΟΥ 1, 15233 ΧΑΛΑΝΔΡΙ

Μνημόνιο ενεργειών αντιμετώπισης κινδύνων από την εκδήλωση δασικών πυρκαγιών Δήμου Ευρώτα Λακωνίας

Ιδιότητα	Όνοματεπώνυμο	Τηλέφωνο Υπηρεσίας	Αριθμός Fax	Ταχυδρομική Διεύθυνση
ΥΠΗΡΕΣΙΕΣ ΑΠΟΚΕΝΤΡΩΜΕΝΗΣ ΔΙΟΙΚΗΣΗΣ ΠΕΛΟΠΟΝΝΗΣΟΥ – ΔΥΤ. ΕΛΛΑΔΑΣ – ΙΟΝΙΟΥ				
ΣΥΝΤΟΝΙΣΤΗΣ ΑΠΟΚ/ΝΗΣ ΔΙΟΙΚΗΣΗΣ sintonistis@apd-depin.gov.gr gramgg@apd-depin.gov.gr	ΝΙΚΟΛΑΟΣ ΠΑΠΑΘΕΟΔΩΡΟΥ ΓΡΑΜΜΑΤΕΙΑ	2610-490333 2610-490334, 2610-490348	2610-490359 2610-490356	Ν.Ε.Ο ΠΑΤΡΩΝ – ΑΘΗΝΩΝ 158, 26442, ΠΑΤΡΑ
ΔΙΕΥΘΥΝΣΗ ΠΟΛΙΤΙΚΗΣ ΠΡΟΣΤΑΣΙΑΣ dpp@apd-depin.gov.gr	ΔΗΜΗΤΡΙΟΣ ΚΑΤΣΑΡΟΣ, ΔΙΕΥΘΥΝΤΗΣ 6975876774, 6976518548	2610-461435, 2610-461433	2610-461434	Ν.Ε.Ο ΠΑΤΡΩΝ – ΑΘΗΝΩΝ 158, 26442, ΠΑΤΡΑ
ΓΕΝΙΚΗ Δ/ΝΣΗ ΔΑΣΩΝ & ΑΓΡΟΤΙΚΩΝ ΥΠΟΘΕΣΕΩΝ	ΝΙΚΟΛΑΟΣ ΜΠΑΚΟΥΛΟΠΟΥΛΟΣ	2610-490331, 2610-490342	2610-490339	Ν.Ε.Ο ΠΑΤΡΩΝ – ΑΘΗΝΩΝ 158, 26442, ΠΑΤΡΑ
ΔΙΕΥΘΥΝΣΗ ΠΕΡΙΒΑΛΛΟΝΤΟΣ & ΧΩΡΙΚΟΥ ΣΧΕΔΙΑΣΜΟΥ ΠΕΛΟΠΟΝΝΗΣΟΥ	ΣΤΥΛΙΑΝΟΣ ΣΠΑΝΟΣ	2710 237778	2710239112	ΠΛ. ΚΟΛΟΚΟΤΡΩΝΗ 20, ΤΡΙΠΟΛΗ 22100
ΔΙΕΥΘΥΝΣΗ ΔΑΣΩΝ ΛΑΚΩΝΙΑΣ ddlak@5148.syzefxis.gov.gr	ΗΛΙΑΣ ΚΟΝΤΑΚΟΣ	27310 23860	2731081182	ΟΔΟΣ ΤΩΝ 118 ΑΡ. 37, ΣΠΑΡΤΗ 23100
ΔΑΣΑΡΧΕΙΟ ΣΠΑΡΤΗΣ dasspart@5148.syzefxis.gov.gr	ΓΕΩΡΓΙΟΣ ΖΑΚΚΑΣ	27310 26511, 6973736626	2731021393	ΟΔΟΣ ΤΩΝ 118 ΑΡ. 37, ΣΠΑΡΤΗ 23100
ΔΑΣΑΡΧΕΙΟ ΓΥΘΕΙΟΥ dasyth@5149.syzefxis.gov.gr	ΣΠΥΡΙΔΩΝ ΛΑΔΙΚΟΣ	27330 22255, 24624, 25162, 6944145013	2733024624	Κ.Ε.Γ.Ε ΓΥΘΕΙΟΥ, ΓΥΘΕΙΟ 23200
ΔΑΣΑΡΧΕΙΟ ΜΟΛΛΩΝ dasmol@5150.syzefxis.gov.gr	ΓΕΩΡΓΙΟΣ ΚΑΡΑΓΙΑΝΝΑΚΟΣ	27320 22047, 2732041305, 6945134045	2732022271	ΜΟΛΛΑΟΙ ΛΑΚΩΝΙΑΣ, 23052
ΥΠΗΡΕΣΙΕΣ ΠΕΡΙΦΕΡΕΙΑΣ ΠΕΛΟΠΟΝΝΗΣΟΥ				
ΠΕΡΙΦΕΡΕΙΑΡΧΗΣ	ΠΕΤΡΟΣ ΤΑΤΟΥΛΗΣ 6944345987	2713601190, 2713601191, 2713601192	2713 601173 2713601181	ΠΛΑΤΕΙΑ ΕΘΝΑΡΧΟΥ ΜΑΚΑΡΙΟΥ, ΤΡΙΠΟΛΗ 22100
ΑΝΤΙΠΕΡΙΦΕΡΕΙΑΡΧΗΣ ΠΕ ΛΑΚΩΝΙΑΣ	ΑΔΑΜΑΝΤΙΑ ΤΖΑΝΕΤΕΑ, 69322472003	2731 3 63101, 27310 26243, 27313 63101-2	2731363113-4 2731026810	ΔΙΟΙΚΗΤΗΡΙΟ Ν.Α. ΛΑΚΩΝΙΑΣ, 2ο χλμ. Ε.Ο. ΣΠΑΡΤΗΣ – ΓΥΘΕΙΟΥ, ΣΠΑΡΤΗ 23100
ΔΙΕΥΘΥΝΣΗ ΠΟΛΙΤΙΚΗΣ ΠΡΟΣΤΑΣΙΑΣ politikiprostasiapel@yahoo.gr	ΓΕΩΡΓΙΟΣ ΣΤΑΘΑΣ	271 3 601180 6944252831, 6975984611	271 3 601161 & 271 3 601175	ΠΛΑΤΕΙΑ ΕΘΝΑΡΧΟΥ ΜΑΚΑΡΙΟΥ, ΤΡΙΠΟΛΗ 22100
ΤΜΗΜΑ ΠΟΛΙΤΙΚΗΣ ΠΡΟΣΤΑΣΙΑΣ ΠΕ ΛΑΚΩΝΙΑΣ v.papadoulakis@lakonia.gr polit.prostasia@lakonia.gr	ΒΑΣΙΛΕΙΟΣ ΠΑΠΑΔΟΥΛΑΚΗΣ	27313 63176, 27313 63175, 2731 0 25618, 6974938395	27313 63175	ΔΙΟΙΚΗΤΗΡΙΟ Ν.Α. ΛΑΚΩΝΙΑΣ, 2ο χλμ. Ε.Ο. ΣΠΑΡΤΗΣ – ΓΥΘΕΙΟΥ, ΣΠΑΡΤΗ 23100
ΔΙΕΥΘΥΝΣΗ ΤΕΧΝΙΚΩΝ ΕΡΓΩΝ ΠΕΡΙΦΕΡΕΙΑΣ ΠΕΛΟΠΟΝΝΗΣΟΥ dekeperpel@yahoo.gr	ΓΕΩΡΓΙΟΣ ΚΩΣΤΟΓΙΑΝΝΗΣ	2710 238560, 2710 238559, 2710 238562, 6937023256	2710 226879	ΟΠΛΑΡΧΗΓΟΥ ΣΕΧΙΩΤΗ 1, ΤΡΙΠΟΛΗ 22100
ΔΙΕΥΘΥΝΣΗ ΤΕΧΝΙΚΩΝ ΕΡΓΩΝ ΠΕ ΛΑΚΩΝΙΑΣ ΠΡΟΣΩΠΙΚΟ ΥΠΟΣΤΗΡΙΞΗΣ: ΚΥΛΙΝΘΡΕΑΣ ΛΕΩΝΙΔΑΣ 6977299415	ΠΑΝΑΓΙΩΤΗΣ ΠΑΝΑΓΑΚΗΣ	27313 63145, 6977687880	27313 63153	ΔΙΟΙΚΗΤΗΡΙΟ Ν.Α. ΛΑΚΩΝΙΑΣ, 2ο χλμ. Ε.Ο. ΣΠΑΡΤΗΣ – ΓΥΘΕΙΟΥ, ΣΠΑΡΤΗ 23100

Μνημόνιο ενεργειών αντιμετώπισης κινδύνων από την εκδήλωση δασικών πυρκαγιών Δήμου Ευρώτα Λακωνίας

Ιδιότητα	Όνοματεπώνυμο	Τηλέφωνο Υπηρεσίας	Αριθμός Fax	Ταχυδρομική Διεύθυνση
ΥΠΗΡΕΣΙΕΣ ΠΕΡΙΦΕΡΕΙΑΣ ΠΕΛΟΠΟΝΝΗΣΟΥ (ΣΥΝΕΧΕΙΑ)				
ΔΙΕΥΘΥΝΣΗ ΚΟΙΝΩΝΙΚΗΣ ΜΕΡΙΜΝΑΣ ΠΕΡΙΦΕΡΕΙΑΣ ΠΕΛΟΠΟΝΝΗΣΟΥ pronoias@arcadia.gr	ΑΓΓΕΛΙΚΗ ΠΟΥΛΟΠΟΥΛΟΥ	2710234456 6947722339	2710234492	ΜΑΙΝΑΛΟΥ & ΣΕΚΕΡΗ 22100, ΤΡΙΠΟΛΗ
ΔΙΕΥΘΥΝΣΗ ΔΗΜΟΣΙΑΣ ΚΑΙ ΚΟΙΝΩΝΙΚΗΣ ΜΕΡΙΜΝΑΣ ΠΕ ΛΑΚΩΝΙΑΣ	ΓΕΩΡΓΙΟΣ ΚΟΥΒΑΤΣΟΣ	27313 63220, 63223, 63226 6970359597	2731363232	ΔΙΟΙΚΗΤΗΡΙΟ Ν.Α. ΛΑΚΩΝΙΑΣ, 2ο χλμ. Ε.Ο. ΣΠΑΡΤΗΣ – ΓΥΘΕΙΟΥ, ΣΠΑΡΤΗ 23100
ΤΜΗΜΑ ΚΟΙΝΩΝΙΚΗΣ ΑΛΛΗΛΕΓΓΥΗΣ ΠΕ ΛΑΚΩΝΙΑΣ	ΠΑΝΑΓΙΩΤΑ ΦΛΕΒΑΡΑΚΗ	27313 63234		ΔΙΟΙΚΗΤΗΡΙΟ Ν.Α. ΛΑΚΩΝΙΑΣ, 2ο χλμ. Ε.Ο. ΣΠΑΡΤΗΣ – ΓΥΘΕΙΟΥ, ΣΠΑΡΤΗ 23100
ΛΟΙΠΕΣ ΥΠΗΡΕΣΙΕΣ				
ΑΣΤΥΝΟΜΙΚΗ ΔΙΕΥΘΥΝΣΗ ΛΑΚΩΝΙΑΣ		27310 – 89600, 89572, 89573, 26600	27310 28701, 27310 25188	ΕΠΙΣΚ.ΒΡΕΣΘΕΝΗΣ 18, 23100 ΣΠΑΡΤΗ
ΑΣΤΥΝΟΜΙΚΟ ΤΜΗΜΑ ΕΥΡΩΤΑ	ΠΑΝΑΓΙΩΤΗΣ ΛΥΜΠΕΡΗΣ (ΔΙΟΙΚΗΤΗΣ)	2735 0 22223 6972246073	2735 0 23050	ΣΚΑΛΑ ΛΑΚΩΝΙΑΣ, 23051
ΚΕΝΤΡΟ ΥΓΕΙΑΣ ΒΛΑΧΙΩΤΗ		2735 0 41240, 41040, 41666, 41741		ΒΛΑΧΙΩΤΗ ΛΑΚΩΝΙΑΣ, 23055
ΓΕΝΙΚΟ ΝΟΣΟΚΟΜΕΙΟ ΣΠΑΡΤΗΣ		2731029069, 2731093224	2731029068	ΣΠΑΡΤΗ 23100
ΠΕΡΙΦΕΡΕΙΑΚΗ ΔΙΟΙΚΗΣΗ ΠΥΡΟΣΒΕΣΤΙΚΩΝ ΥΠΗΡΕΣΙΩΝ ΠΕΛΟΠΟΝΝΗΣΟΥ		2713602500-05	2710230379 2710230378	ΔΑΒΑΚΗ & ΑΓ. ΑΘΑΝΑΣΙΟΥ, ΤΡΙΠΟΛΗ 22100
ΣΥΝΤΟΝΙΣΤΙΚΟ ΕΠΙΧΕΙΡΗΣΙΑΚΟ ΚΕΝΤΡΟ ΥΠΗΡΕΣΙΩΝ ΠΥΡΟΣΒΕΣΤΙΚΟΥ ΣΩΜΑΤΟΣ (Σ.Ε.Κ.Υ.Π.Σ)	ΔΙΕΥΘΥΝΤΗΣ ΑΞΙΩΜΑΤΙΚΟΣ ΥΠΗΡΕΣΙΑΣ ΓΡΑΜΜΑΤΕΙΑ ΑΕΡΟΣΚΑΦΗ	213 2158601 213 2158627 213 2158762-3 213 2158713 213 2158626	2106828381-82	ΡΙΖΑΡΙΟΥ 1 & ΜΙΚΡΑΣ ΑΣΙΑΣ, 15233 ΧΑΛΑΝΔΡΙ
ΠΥΡΟΣΒΕΣΤΙΚΗ ΥΠΗΡΕΣΙΑ ΣΠΑΡΤΗΣ sparti@psnet.gr	ΑΘΑΝΑΣΙΟΣ ΚΟΛΥΒΗΡΑΣ (ΔΙΟΙΚΗΤΗΣ) ΔΙΑΜΑΝΤΗΣ ΤΣΟΛΟΜΙΤΗΣ	2731 0 22147, 2731 0 28777 6937195373	2731 0 26222	ΛΕΩΦ. ΛΥΚΟΥΡΓΟΥ 51, 23 100 ΣΠΑΡΤΗ
ΠΥΡΟΣΒΕΣΤΙΚΗ ΥΠΗΡΕΣΙΑ ΓΥΘΕΙΟΥ «ΠΥΡΑΡΧΟΣ ΚΩΝ/ΝΟΣ ΚΑΣΤΡΗΣ» gythio@psnet.gr	ΧΡΙΣΤΟΔΟΥΛΟΣ ΠΑΠΑΜΙΧΑΗΛ (ΔΙΟΙΚΗΤΗΣ) ΚΩΝ/ΝΟΣ ΓΡΑΦΑΚΟΣ	2733 0 23443, 2733022199 6937319732 6974881409	2733 0 29109	ΜΑΥΡΟΒΟΥΝΙ ΓΥΘΕΙΟΥ, 23200
ΠΥΡΟΣΒΕΣΤΙΚΗ ΥΠΗΡΕΣΙΑ ΜΟΛΑΩΝ molaioi@psnet.gr	ΧΡΗΣΤΟΣ ΝΙΚΟΛΕΤΟΣ (ΔΙΟΙΚΗΤΗΣ)	2732 0 23888, 2732023788, 2732022199 6936849489	2732 0 29118	ΜΟΛΑΟΙ ΛΑΚΩΝΙΑΣ, 23052
ΕΘΕΛΟΝΤΙΚΟΣ ΠΥΡΟΣΒΕΣΤΙΚΟΣ ΣΤΑΘΜΟΣ Β ΤΑΞΗΣ ΔΗΜΟΥ ΕΥΡΩΤΑ	ΔΑΜΙΛΑΚΟΣ ΤΖΑΝΕΤΟΣ pymyrtias@gmail.com	2735 0 41599 6972 234496	2735 0 41596	ΜΥΡΤΙΑ ΛΑΚΩΝΙΑΣ, 23051

Μνημόνιο ενεργειών αντιμετώπισης κινδύνων από την εκδήλωση δασικών πυρκαγιών Δήμου Ευρώτα Λακωνίας

Ιδιότητα	Όνοματεπώνυμο	Τηλέφωνο Υπηρεσίας	Αριθμός Fax	Ταχυδρομική Διεύθυνση
ΛΟΙΠΕΣ ΥΠΗΡΕΣΙΕΣ (ΣΥΝΕΧΕΙΑ)				
ΚΕΝΤΡΟ ΕΚΠ/ΣΕΩΣ ΕΦΟΔΙΑΣΜΟΥ ΜΕΤΑΦΟΡΩΝ (ΚΕΕΜ), ΞΗΡΟΚΑΜΠΙ ΛΑΚΩΝΙΑΣ, ΤΚ 23054 (Γ' ΕΠΙΤΕΛΙΚΟ ΓΡΑΦΕΙΟ) keem@army.gr		2731 0 36285, 2731 0 35380 2731 0 36589	2731035291	Ξηροκάμπι Λακωνίας, Τ.Κ. 23054
ΛΙΜΕΝΑΡΧΕΙΟ ΓΥΘΕΙΟΥ githeio@hcg.gr		2733022262, 2733360650	2733022252	ΓΥΘΕΙΟ ΛΑΚΩΝΙΑΣ, 23200
ΔΗΜΑΡΧΟΣ ΣΠΑΡΤΗΣ dimarxos@1504.syzefxis.gov.gr dimspart@otenet.gr	ΕΥΑΓΓΕΛΟΣ ΒΑΛΙΩΤΗΣ	2731022226 2731081866, ΕΣΩΤ. 108, 110, 6985155691, 6977467344	2731022203 2731326772	ΕΥΑΓΓΕΛΙΣΤΡΙΑΣ 83-91, ΣΠΑΡΤΗ ΛΑΚΩΝΙΑΣ, 23100
ΑΝΤΙΔΗΜΑΡΧΟΣ ΣΠΑΡΤΗΣ	ΝΙΚΟΛΑΟΣ ΦΛΩΡΟΣ Nikolaosfloros1@gmail.com	27310-74561 2731074400 6980310399 6976000813	27310.26772 27310.22203	ΔΕ ΘΕΡΑΠΝΩΝ
ΠΟΛΙΤΙΚΗ ΠΡΟΣΤΑΣΙΑ ΔΗΜΟΥ ΣΠΑΡΤΗΣ	ΑΝΑΣΤΑΣΙΑ ΔΡΙΒΑ a.driva@1504.syzefxis.gov.gr	27313.61134 2731361130 6936885670	2731361135	ΜΑΓΟΥΛΑ (ΠΑΛΙΟ ΔΗΜΑΡΧΕΙΟ) ΛΑΚΩΝΙΑΣ, 23100
ΔΗΜΑΡΧΟΣ ΑΝΑΤΟΛΙΚΗΣ ΜΑΝΗΣ dimarxos@1315.syzefxis.gov.gr	ΠΕΤΡΟΣ ΑΝΔΡΕΑΚΟΣ	2733360302 -3, 6974956323	2733023813	ΕΛΕΥΘΕΡΟΛΑΚΩΝΩΝ ΓΥΘΕΙΟ ΛΑΚΩΝΙΑΣ, 23200
ΑΝΤΙΔΗΜΑΡΧΟΣ ΑΝΑΤΟΛΙΚΗΣ ΜΑΝΗΣ tsiripan@otenet.gr	ΠΑΝΑΓΙΩΤΗΣ ΤΣΙΡΙΓΩΤΗΣ	2733360310 2733360300 2733022210 6978991860	2733360361	ΕΛΕΥΘΕΡΟΛΑΚΩΝΩΝ ΓΥΘΕΙΟ ΛΑΚΩΝΙΑΣ, 23200
ΠΟΛΙΤΙΚΗ ΠΡΟΣΤΑΣΙΑ ΔΗΜΟΥ ΑΝΑΤΟΛΙΚΗΣ ΜΑΝΗΣ	ΒΑΣΙΛΗΣ ΠΑΤΣΟΥΡΑΚΟΣ vaspats@1315.syzefxis.gov.gr	2733360307 6977705758 2733024883	2733360351	ΕΛΕΥΘΕΡΟΛΑΚΩΝΩΝ ΓΥΘΕΙΟ ΛΑΚΩΝΙΑΣ, 23200
ΔΗΜΑΡΧΟΣ ΜΟΝΕΜΒΑΣΙΑΣ monemvasia@monemvasia.gr	ΗΡΑΚΛΗΣ ΤΡΙΧΕΙΛΗΣ	2732360512 6974736576	2732022206	ΜΟΛΑΟΙ ΛΑΚΩΝΙΑΣ, 23052
ΑΝΤΙΔΗΜΑΡΧΟΙ ΜΟΝΕΜΒΑΣΙΑΣ	ΚΩΝ/ΝΟΣ ΜΑΥΡΟΜΙΧΑΛΗΣ (ΔΕ ΜΟΛΑΩΝ ΙΩΑΝΝΗΣ ΣΟΥΡΛΑΣ (ΔΕ ΑΣΩΠΟΥ)	2732360527 6944529925 2732082228 6945335268	2732022206 2732083434	ΜΟΛΑΟΙ ΛΑΚΩΝΙΑΣ, 23052
ΠΟΛΙΤΙΚΗ ΠΡΟΣΤΑΣΙΑ ΔΗΜΟΥ ΜΟΝΕΜΒΑΣΙΑΣ monemvasia@monemvasia.gr	ΙΩΑΝΝΗΣ ΛΑΓΓΗΣ ΓΕΩΡΓΙΟΣ ΜΑΖΑΡΑΡΑΚΗΣ ΓΕΩΡΓΙΟΣ ΒΑΣΙΛΕΙΟΥ	2732360511 6947844683 2732360592 6973492234 2732360579	2732360555 2732360556 2732083434	ΜΟΛΑΟΙ ΛΑΚΩΝΙΑΣ, 23052
ΔΗΜΑΡΧΟΣ ΕΛΑΦΟΝΗΣΟΥ web@elafonisos.gov.gr koinelaf@otenet.gr	ΧΑΡΑΛΑΜΠΟΣ ΛΙΑΡΟΣ	2734061370 2734061238 6944985941	2734061338 2734061272	ΕΛΑΦΟΝΗΣΟΣ ΛΑΚΩΝΙΑΣ ΤΚ 23053
ΕΛΛΗΝΙΚΗ ΟΜΑΔΑ ΔΙΑΣΩΣΗΣ ΛΑΚΩΝΙΑΣ lakonia@hrt.org.gr eodlakonias@gmail.com	ΣΤΑΘΑΚΟΥ ΠΟΛΥΤΙΜΗ (ΠΡΟΕΔΡΟΣ)	6973 775293	2731022180	1 ^ο χλμ Ε.Ο. Σπάρτης – Καστορείου (παλιά σφαγεία) ΣΠΑΡΤΗ ΛΑΚΩΝΙΑΣ

Λοιπά Χρήσιμα τηλέφωνα

Ενιαίος Ευρωπαϊκός Αριθμός Έκτακτης Ανάγκης	112
Πυροσβεστικό Σώμα	199
Αστυνομία	100
ΕΚΑΒ	166
Κέντρο Δηλητηριάσεων	210 7793777
Κέντρο Ελέγχου και Πρόληψης Νοσημάτων (ΚΕΕΛΠΝΟ)	210 5212000
ΟΤΕ Βλάβες ΟΤΕ Σπάρτης	13888 27310 81699, 26399
ΔΕΗ Βλάβες ΔΕΗ Βλάβες Σκάλας ΔΕΗ Βλάβες Γύθειο ΔΕΗ Βλάβες Μολάοι ΔΕΗ Σπάρτης	10500 2735022444 2733022277 2732022266 2731081722, 81062-4
Νοσοκομείο Σπάρτης	27310 28671-5
ΚΤΕΛ ΛΑΚΩΝΙΑΣ (ΛΥΚΟΥΡΓΟΥ 23, 23100 ΣΠΑΡΤΗ) ktellakonias@yahoo.gr	2731022857, 26441, 26485

**ΠΑΡΑΡΤΗΜΑ Δ΄ ΜΕΛΗ ΣΥΝΤΟΝΙΣΤΙΚΟΥ ΤΟΠΙΚΟΥ ΟΡΓΑΝΟΥ ΠΟΛΙΤΙΚΗΣ ΠΡΟΣΤΑΣΙΑΣ
ΔΗΜΟΥ ΕΥΡΩΤΑ**

Α/Α	Όνοματεπώνυμο	Ιδιότητα -Υπηρεσία	Ταχ. Διεύθυνση	Τηλέφωνα - Fax	e-mail
1.	Δήμος Βέρδος	Δήμαρχος Ευρώτα	Σκάλα Λακωνίας, ΤΚ 23051	2735 0 24037, 2735 3 60011, 2735 3 60036 6937016535 Fax: 2735 3 60033 Fax: 2735 0 24035	dimverfire@yahoo.gr , info@eurota.gr
	Αναπληρωτής				
	Ελένη Δεντάκου	Αντιδήμαρχος Οικονομικών	Σκάλα Λακωνίας, ΤΚ 23051	2735360022 6945777605 Fax: 2735 0 24035 Fax: 2735 3 60033	e.dentakou@gmail.com
2.	Θεόδωρος Παπαγιαννόπουλος	Αντιδήμαρχος Ύδρευσης-Αποχέτευσης	Σκάλα Λακωνίας, ΤΚ 23051	2735042260 6944331890 Fax: 2735 0 24035 Fax: 2735 3 60033	akispappas69@yahoo.gr
	Αναπληρωτής				
	Γεώργιος Τσιμπίδης	Δημοτικός Σύμβουλος	Σκάλα Λακωνίας, ΤΚ 23051	2735 0 23477 6947 997299	
3.	Στυλιανός Κουτσουμπός	Δημοτικός Σύμβουλος προερχόμενος από μειοψηφία	Βλαχιώτη Λακωνίας, ΤΚ 23051	2735042154 6956331666	
	Αναπληρωτής				
	Ιωάννης Αποστολόπουλος	Δημοτικός Σύμβουλος, προερχόμενος από μειοψηφία	Γεράκι Λακωνίας, ΤΚ 23051	2731 0 71744 6973 011980	
4.	Δημήτρης Κατσαρός	Πρ/νος Δ/νσης Πολ. Προστασίας Αποκ/νης Δ/σης Πελ/σου-Δυτ. Ελλάδας - Ιονίου	Ν.Ε.Ο ΠΑΤΡΩΝ – ΑΘΗΝΩΝ 158, 26442, ΠΑΤΡΑ	2610 461435 2610 461433 6975 876774 6976 518548 Fax: 261 0 461434	dpp@apd-depin.gov.gr
	Αναπληρωτής				
	Μαρία Σωτηρόπουλου	Προϊσταμένη Τμήματος Σχεδ. Και Πρόληψης της Δ/νσης Πολ. Προστασίας Αποκ/νης Δ/σης Πελ/σου-Δυτ. Ελλάδας - Ιονίου	Ν.Ε.Ο ΠΑΤΡΩΝ – ΑΘΗΝΩΝ 158, 26442, ΠΑΤΡΑ	2610 461435 2610 461433 Fax: 261 0 461434	dpp@apd-depin.gov.gr
5.	Βασίλης Παπαδουλάκης	Πρ/νος Τμήματος Πολιτικής Προστασίας ΠΕ Λακωνίας	ΔΙΟΙΚΗΤΗΡΙΟ Ν.Α. ΛΑΚΩΝΙΑΣ, 2ο χλμ. Ε.Ο. ΣΠΑΡΤΗΣ – ΓΥΘΕΙΟΥ, ΣΠΑΡΤΗ 23100	27313 63176 2731 0 25618 6974938395 Fax: 2731 0 25618 2731 3 63175	polit.prostasia@lakonia.gr v.papadoulakis@lakonia.gr
	Αναπληρωτής				
	Γεώργιος Σταθάς	Πρ/νος Δ/νσης Πολ. Προστασίας Περιφέρειας Πελοποννήσου	ΠΛΑΤΕΙΑ ΕΘΝΑΡΧΟΥ ΜΑΚΑΡΙΟΥ, ΤΡΙΠΟΛΗ 22100	2713601180 6944 252831 6975 984611 Fax:271 3 601161 & 271 3 601175	politikiprostasiapel@yahoo.gr
6.	Δημήτριος Καπονικολός (Ανχης ΕΜ)	Κέντρο Εκπαιδεύσεως Εφοδιασμού Μεταφορών ΔΔΜ	14 ^ο χλμ. ΣΠΑΡΤΗΣ – ΓΥΘΕΙΟΥ ΣΠΑΡΤΗ Τ.Κ. 23100	2731 0 35380 (Εσωτ. 103) 6973603404 Fax : 2731035291	keem@army.gr kaponik@gmail.com

Μνημόνιο ενεργειών αντιμετώπισης κινδύνων από την εκδήλωση δασικών πυρκαγιών Δήμου Ευρώτα Λακωνίας

A/A	Όνοματεπώνυμο	Ιδιότητα -Υπηρεσία	Ταχ. Διεύθυνση	Τηλέφωνα - Fax	e-mail
	Αναπληρωτής Ιωάννης Τσιώλης (Τχης ΕΜ)	Κέντρο Εκπαίδευσης Εφοδιασμού Μεταφορών	14 ^ο χλμ. ΣΠΑΡΤΗΣ – ΓΥΘΕΙΟΥ ΣΠΑΡΤΗ Τ.Κ. 23100	2731 0 35380 (Εσωτ. 103 -113) Fax: 2731035291	keem@army.gr
7.	Παναγιώτης Λυμπέρης	Διοικητής Αστυνομικού Τμήματος Ευρώτα	Σκάλα Λακωνίας, TK 23051	2735 0 22223 6972246073 Fax: 2735023050	atskalas@astynomia.gr
	Αναπληρωτής Παναγιώτης Βασιλειάδης Αλέξανδρος Μανουσαρίδης	Υ/Β Υ/Β	Σκάλα Λακωνίας, TK 23051	2735 0 41466 6989423650 6976250436 Fax: 2735023050	atskalas@astynomia.gr
8.	Χρήστος Νικολέτος του Ιωάννη, Επιπυραγός	Διοικητής Πυροσβεστικής Υπηρεσίας Μολάων	ΜΟΛΑΟΙ ΛΑΚΩΝΙΑΣ, 23052	2732 0 23888 6936849489 Fax: 2732 029118	molaoi@psnet.gr
	Αναπληρωτής Κωνσταντίνος Γεωργόπουλος (Ανθ/γός)	Πυροσβεστική Υπηρεσία Μολάων (Υποδιοικητής)	ΜΟΛΑΟΙ ΛΑΚΩΝΙΑΣ, 23052	2732 0 23888 Fax: 2732 029118	molaoi@psnet.gr
9.	Χριστόδουλος Παπαμιχαήλ	Διοικητής Πυροσβεστικής Υπηρεσίας Γυθείου	ΓΥΘΕΙΟ TK 23200	2733 0 23443, 6937319732 Fax: 2733029109	gythio@psnet.gr
	Αναπληρωτής Κωνσταντίνος Γραφάκος	Πυροσβεστική Υπηρεσία Γυθείου	ΓΥΘΕΙΟ TK 23200	2733 0 23443, 6932 588773 Fax: 2733029109	gythio@psnet.gr
10.	Παναγιώτης Δερτιλής	Αν/της Προϊστάμενος Δ/σης Περ/ντος Υπ. Δόμησης & Τεχνικών Υπηρεσιών	Βλαχιώτη Λακωνίας, TK 23051	27353 60251 2735 0 41266 6946 503524 Fax: 2735 0 29124 2735 0 29115	gyt44@yahoo.gr
	Αναπληρωτής Γεώργιος Τζαμουρής	Αρχιτέκτων Μηχανικός, Προϊστάμενος Τμημ. Τεχνικών Υπηρεσιών Δ/σης Περ/ντος Υπ. Δόμησης & Τεχνικών Υπηρεσιών	Βλαχιώτη Λακωνίας, TK 23051	27353 60251 6947 816501 Fax: 2735029124 2735 0 29115	gtzamouris@yahoo.gr
11.	Γεώργιος Ζάκκας	Δασάρχης Σπάρτης	ΟΔΟΣ ΤΩΝ 118 ΑΡ. 37, ΣΠΑΡΤΗ 23100	27310 26511 6973736626 Fax: 2731028785 2731021393	dasspart@5148.syzefxis.gov.gr
	Αναπληρωτής Παναγιώτης Βουλουμάνος	Υπάλληλος Δασαρχείου Σπάρτης	ΟΔΟΣ ΤΩΝ 118 ΑΡ. 37, ΣΠΑΡΤΗ 23100	27310 26511 6973203613 Fax: 2731028785	dasspart@5148.syzefxis.gov.gr
12.	Γεώργιος Καραγιαννάκος	Δασάρχης Μολάων	Μολάοι Λακωνίας, 23052	27320 22047 6945134045 Fax: 2732022271	dasmol@5150.syzefxis.gov.gr
	Αναπληρωτής Ιωάννης Μάνος	Υπάλληλος Δασαρχείου Μολάων	Μολάοι Λακωνίας, 23052	27320 22047 6945672324 Fax: 2732022271	dasmol@5150.syzefxis.gov.gr gmanosp@yahoo.gr
13.	Σπύρος Λαδικός	Δασάρχης Γυθείου	Κ.Ε.Γ.Ε Γυθείου, 23200	2733022255, 24624, 25162 6944145013 Fax: 2733024624	dasgyth@5149.syzefxis.gov.gr
	Αναπληρωτής Χρήστος Κακαλέτρης	Υπάλληλος Δασαρχείου Γυθείου (Δασοπόνος)	Κ.Ε.Γ.Ε Γυθείου, 23200	2733022255 Fax: 2733024624	dasgyth@5149.syzefxis.gov.gr

Μνημόνιο ενεργειών αντιμετώπισης κινδύνων από την εκδήλωση δασικών πυρκαγιών Δήμου Ευρώτα Λακωνίας

Α/Α	Όνοματεπώνυμο	Ιδιότητα -Υπηρεσία	Ταχ. Διεύθυνση	Τηλέφωνα - Fax	e-mail
14.	Παναγιώτης Μαστρογιαννάκος	Μέλος Ελληνικής Ομάδας Διάσωσης Λακωνίας	Σκάλα Λακωνίας, ΤΚ 23051	2735 0 22530 6947 526233	pmas42@otenet.gr
	Αναπληρωτής				
	Πολυτίμη Σταθάκου	Πρόεδρος Ελληνικής Ομάδας Διάσωσης Λακωνίας	ΣΠΑΡΤΗ ΛΑΚΩΝΙΑΣ 1 ^ο χλμ Ε.Ο. Σπάρτης – Καστορείου (παλιά σφαγεία)	6973 775293 Fax: 2731022180	polysta@gmail.com lakonia@hrt.org.gr
15.	Σωτήριος Κουμάνταρος	Εκπρόσωπος Εθελοντών Πυροσβεστών Πυροσβεστικού Σταθμού Μυρτιάς	Μυρτιά Λακωνίας, Τ.Κ. 23051	6945724711 Fax : 2735 0 41596	pymyrtias@gmail.com
	Αναπληρωτής				
	Νικόλαος Φαρλέκας	Σωματείο Εθελοντών Πυροσβεστών Δήμου Ευρώτα	Μυρτιά Λακωνίας, Τ.Κ. 23051	6982370651 Fax : 2735 0 41596	pymyrtias@gmail.com

ΠΑΡΑΡΤΗΜΑ Ε΄

ΣΗΜΕΙΑ ΠΥΡΟΣΒΕΣΤΙΚΟΥ ΕΝΔΙΑΦΕΡΟΝΤΟΣ

ΑΝΕΝΕΡΓΟΙ ΧΑΔΑ ΔΗΜΟΥ ΕΥΡΩΤΑ

Α/Α	ΔΗΜΟΤΙΚΗ/ΤΟΠΙΚΗ ΚΟΙΝΟΤΗΤΑ	ΤΟΠΟΘΕΣΙΑ	ΣΥΝΤΕΤΑΓΜΕΝΕΣ		ΕΚΤΑΣΗ (ΣΤΡ.)
			Χ	Ψ	
1	ΣΚΑΛΑΣ	ΑΜΠΟΥΛΑΣ	36°50'13''	22°40'00''	15
2	ΚΡΟΚΕΩΝ	ΛΟΥΜΠΑΔΡΑ (ΝΕΡΑΚΙΑ)	36°54'12''	22°33'01''	15
3	ΓΕΡΑΚΙΟΥ	ΜΕΓΑΛΟ ΡΕΜΑ	37°00'08''	22°40'48''	0,5
4	ΝΙΑΤΩΝ	ΣΤΕΡΝΕΣ	36°55'01''	22°49'59''	1,5
5	ΒΛΑΧΙΩΤΗ	ΣΩΤΗΡΑΙΚΑ	36°53'09''	22°43'21''	8

ΧΩΡΟΣ ΔΙΑΧΕΙΡΙΣΗΣ ΑΣΤΙΚΩΝ ΣΤΕΡΕΩΝ ΑΠΟΒΛΗΤΩΝ

ΤΟΠΟΘΕΣΙΑ: ΞΗΡΟΚΑΜΠΙΑ ΣΚΑΛΑΣ

ΣΥΝΤΕΤΑΓΜΕΝΕΣ	
Χ	Ψ
36°52'15''	22°37'55''

ΠΥΡΟΣΒΕΣΤΙΚΑ ΥΔΡΟΣΤΟΜΙΑ ΠΕΡΙΟΧΗΣ ΕΥΘΥΝΗΣ ΠΥΡΟΣΒΕΣΤΙΚΗΣ ΥΠΗΡΕΣΙΑΣ ΣΠΑΡΤΗΣ

Α/Α	WGS 84						ΕΓΣΑ '87		ΠΑΡΑΤΗΡΗΣΕΙΣ
	Φ			Λ			Χ	Ψ	
	°	'	''	°	'	''			
99	36	55	37,55	22	32	21,40			Δαφνί (Κάτω Πηγάδι)- <u>ΥΔΡΟΣΤΟΜΙΟ</u>
100	36	56	08	22	30	40,20			Δαφνί (Επί της Ε.Ο Σπάρτης Γυθείου- Ρέμα Γερακάρη, πριν την παλιά διακλάδωση Δαφνίου) <u>ΝΕΟ</u>
101	36	54	58,38	22	32	20,02			Δαφνί (θέση Πλατανάκι επί της Ε.Ο πριν την είσοδο Β)
102	36	55	25,18	22	31	47,16			Δαφνί (Κοκκινόχωμα- πλησίον τυποποιητηρίου Παναγιωτακάκου) <u>ΝΕΟ</u>
103	37	5	14,54	22	38	34,39			Καλλιθέα (Πριν την Πλατεία)

ΠΥΡΟΣΒΕΣΤΙΚΑ ΥΔΡΟΣΤΟΜΙΑ ΠΕΡΙΟΧΗΣ ΕΥΘΥΝΗΣ ΠΥΡΟΣΒΕΣΤΙΚΗΣ ΥΠΗΡΕΣΙΑΣ ΓΥΘΕΙΟΥ

Α/Α	ΤΟΠΙΚΗ / ΔΗΜΟΤΙΚΗ ΚΟΙΝΟΤΗΤΑ	WGS 84		ΥΨΟΜΕΤΡΟ	ΕΓΣΑ'87		ΠΑΡΑΤΗΡΗΣΕΙΣ
		Φ	Λ		Χ	Υ	
1	ΣΚΑΛΑ	36.85083	22.667146	8.31	381024.310	4078865.488	Πλησίον ΚΕΠ Σκάλας
2		36.851121	22.670461	8.51			Πλησίον ξυλουργείου Σούντα
3		36.847355	22.661365	4.24	381320.314	4078893.653	Πλησίον Γηπέδου
4		36.848152	22.659676	3.55	380354.140	4078577.711	Κήπος Ιπποκράτη
5		36.844589	22.651121	1.36	379585.795	4078193.17	Βενζινάδικο Χούμπαυλη
6	ΑΓ. ΤΑΞΙΑΡΧΕΣ	36.837713	22.682216	2.33	382347.829	4077391.659	
7	ΛΕΗΜΟΝΑΣ	36.82806	22.677677	0.78	381928.260	4076326.357	
8		36.826189	22.677521	0.81	381911.476	4076118.983	
9		36.823857	22.677508	-0.37	381906.737	4075860.289	
10		36.824778	22.678304	0.45	381979.143	4075961.482	
11		36.82881	22.680726	0.72			Πλησίον Δεξαμενής Υδρευσης
12		36.825302	22.68291	1.9	382390.739	4076013.943	
13	ΕΛΟΣ	36.831006	22.697228	1.94			Εντός οικισμού πριν τη στροφή για θάλασσα
14		36.827943	22.699181	1.43	383676.332	4076629.236	Δρόμος προς θάλασσα
15		36.828963	22.699321	2.2	383845.875	4076287.059	Πλησίον Γηπέδου
16	ΑΣΤΕΡΙ	36.833404	22.724995	4	383859.901	4076400.046	Δρόμος Έλος- Αστέρι(1 ^ο σπίτι)
17		36.832544	22.729291	7.79	386156.125	4076861.871	Έξω από Γεωργικό Ινστιτούτο
18	ΒΛΑΧΙΩΤΗ	36.861066	22.718789	72.94	386537.958	4076761.361	Είσοδος από Σκάλα (στροφή προς Γυμνάσιο)
19		36.867907	22.710929	66.64	385643.852	4079938.059	Κέντρο Υγείας
20		36.860809	22.703187		384252.633	4079928.32	Είσοδος από Μολάους (Αγροτικός Συνεταιρισμός)
21	ΜΥΡΤΙΑ	36.877096	22.696593	52.52	383689.477	4081743.192	Ανατολικά του ΕΠΣ
22		36.880213	22.694765	78.7			Διασταύρωση προς Περιστέρι
23		36.879338	22.69594	76.64	383531.282	4082091.216	
24		36.889973	22.693136	154.16	383634.675	4081992.713	
25		36.870448	22.676808	39.53	383400.927	4083175.974	
26	ΠΕΡΙΣΤΕΡΙ	36.86999	22.676095	39.35	381915.896	4081029.923	
27		36.866908	22.680318	17.2	381851.639	4080979.993	
				17.2	382223.328	4080632.867	

Μνημόνιο ενεργειών αντιμετώπισης κινδύνων από την εκδήλωση δασικών πυρκαγιών Δήμου Ευρώτα Λακωνίας

Α/Α	ΤΟΠΙΚΗ / ΔΗΜΟΤΙΚΗ ΚΟΙΝΟΤΗΤΑ	WGS 84		ΥΨΟΜΕΤΡΟ	ΕΓΣΑ'87		ΠΑΡΑΤΗΡΗΣΕΙΣ
		φ	λ		Χ	Υ	
28	ΑΓ. ΓΕΩΡΓΙΟΣ	36.854786	22.67803	16.51	382000.765	4079290.88	Πλησίον Εκκλησίας Αγίου Γεωργίου
29		36.856132	22.67453	23.79	381690.805	4079444.528	Πλησίον Νηπιαγωγείου
30	ΦΙΛΙΣΙ	36.876317	22.66456	26.99	380833.291	4081696.228	
31	ΓΡΑΜΜΟΥΣΑ	36.903138	22.654229	173.29	379954.476	4084684.687	Πλησίον Νεκροταφείου
32		36.905026	22.656291	174.39	380141.142	4084891.553	Δρόμος προς διασταύρωση Αγ. Νικολάου
33		36.905303	22.650061	224.24	379586.522	4084930.119	Προς Προφήτη Ηλία
34		36.90698	22.652603	186.35	379815.626	4085112.965	Επ. Οδός Γράμμουσας – Βρονταμά (στάση ΚΤΕΛ)
35		ΒΡΟΝΤΑΜΑΣ	36.960232	22.650088	150.42	379675.209	4091023.968
36	36.961874		22.653202	144.88	379955.023	4091202.211	
37	36.964656		22.65434	124.78	380060.695	4091509.419	
38	36.966812		22.657042	162.7	380304.611	4091745.215	
39	36.962429		22.657993	145.01	380382.421	4091257.765	
40	ΣΤΕΦΑΝΙΑ	36.84641	22.607529	44.12	375701.884	4078450.957	
41		36.846652	22.604709	66.5	375450.838	4078481.473	
42	ΚΡΟΚΕΕΣ	36.883472	22.556384	258.3	371203.813	4082630.348	Πλησίον ΚΤΕΟ
43		36.880823	22.54543	312.54	370223.114	4082351.285	
44		36.881572	22.544809	316.11	370169.035	4082435.224	
45	ΒΑΣΙΛΑΚΙΟ	36.892155	22.51926	245.11	367910.261	4083644.341	Ε.Ο Σπάρτης - Γυθείου
46		36.896803	22.501175	294.84	366306.798	4084185.161	

ΠΥΡΟΣΒΕΣΤΙΚΑ ΥΔΡΟΣΤΟΜΙΑ ΠΕΡΙΟΧΗΣ ΕΥΘΥΝΗΣ ΠΥΡΟΣΒΕΣΤΙΚΗΣ ΥΠΗΡΕΣΙΑΣ ΜΟΛΑΩΝ

Α/Α	WGS 84						ΕΓΣΑ '87		ΠΑΡΑΤΗΡΗΣΕΙΣ
	φ			λ			Χ	Ψ	
	ο	'	''	ο	'	''			
109	36	59	31	22	42	31	384933,186	4094469,966	Γεράκι (Κάτω βρύση) – (Δεξαμενή)
110	36	59	22	22	42	7	384336,123	4094200,679	Γεράκι (Λάκα Ζοριάνη)
111	36	57	12	22	45	59	390019,463	4090118,256	Αλεποχώρι (Δημοτικό κατάστημα)
112	36	56	7	22	49	13	394792,739	4088054,434	Αγ. Δημήτριος Ζάρακος (Πλατεία-Περίπτερο)
113	36	53	54,8053	22	50	21,3641	394792,739	4088054,434	Αγ. Δημήτριος Ζάρακος (Πλατεία)
114	36	56	19	22	48	51	394253,101	4088430,983	Αγ. Δημήτριος Ζάρακος (Δρόμος προς Μαρί)
116	36	50	54	22	45	27	389076,337	4078479,922	Μακρυνάρα (Πλησίον Ιερού Ναού Αγ. Αναργύρων)
117	36	53	58	22	50	10	396154,300	4084061,803	Νιάτα (Γήπεδο)
118	36	52	53	22	47	54	392763,124	4082100,469	Απιδιά (Εξοδος προς Μολάους-πλατεία)
119	36	58	27	22	52	41	399989,037	4092306,611	Κρεμαστή (Βρύση)
120	36	50	10	22	46	31	390644,000	4077103,546	Αγ. Ιωάννης (Γεφύρι στο δρόμο Αγίου Ιωάννη - Γλυκόβρυσης)
121	36	49	31	22	46	23	390430,409	4075904,263	Γλυκόβρυση (Περιφερειακός-Ηλεκτρολογείο Κουτσουμπού)
122	36	54	39.91	22	45	10.87	388470,864	4085206,936	Γούβες (Δρόμος προς Αλεποχώρι -πλησίον Ι. Ν. Αγίου Ιωάννη Γουβιώτη)

Μνημόνιο ενεργειών αντιμετώπισης κινδύνων από την εκδήλωση δασικών πυρκαγιών Δήμου Ευρώτα Λακωνίας

Α/Α	WGS 84						ΕΓΣΑ '87		ΠΑΡΑΤΗΡΗΣΕΙΣ
	φ			λ			Χ	Ψ	
	ο	'	''	ο	'	''			
123	36	53	54.81	22	50	21.75			Νιάτα (Πηγάδια) ΝΕΟ
124	36	51	39	22	43	7	385627,648	4079912,46	Βλαχιώτη (Είσοδος χωριού από Μολάους)
125	36	50	26.83	22	46	36.94			Άγιος Ιωάννης - πλατεία

ΥΔΑΤΟΔΕΞΑΜΕΝΕΣ ΣΤΟ ΔΗΜΟ ΕΥΡΩΤΑ

ΑΠΕΙΚ/ΣΗ με Google	ΔΗΜΟΤΙΚΗ/ΤΟΠΙΚΗ ΚΟΙΝΟΤΗΤΑ	ΤΟΠΟΘΕΣΙΑ	ΣΥΝΤΕΤΑΓΜΕΝΕΣ		ΠΑΡΑΤΗΡΗΣΕΙΣ
			Χ	Ψ	
1	ΓΕΡΑΚΙΟΥ (Α/Α Aquastar 15)	ΑΜΠΕΛΙΑ (Βόρεια του Κάστρου Γερακίου & δεξιά της Α.Ο προς Ε.Ο διασταύρωση Γερακίου Κοσμάς Αρκαδίας)	37°00'19,243''	22°43'21,844''	Για υδροληψία <u>επίγειων & εναέριων</u> μέσων δασοπυρόσβεσης (προμήθεια Περ. Πελ/σου) Χωρητικότητα : 37.000 lt
2	ΓΕΡΑΚΙΟΥ (Α/Α Aquastar 16)	ΚΟΥΚΟΥΡΑΚΙ (Βόρεια του οικισμού Γερακίου, πλησίον της νέας δεξαμενής ύδρευσης)	36°59'52,463''	22°42'14,09''	Για υδροληψία επίγειων & εναέριων μέσων δασοπυρόσβεσης (προμήθεια Περ. Πελ/σου) Χωρητικότητα : 37.000 lt
2Α	ΓΕΡΑΚΙΟΥ (Α/Α Aquastar 115)	ΣΟΡΜΠΑΝΟΙ	37°1'42,23''	22°44'54,66''	Για υδροληψία επίγειων & εναέριων μέσων δασοπυρόσβεσης (προμήθεια Περ. Πελ/σου) Χωρητικότητα : 37.000 lt
3	ΓΕΡΑΚΙΟΥ	ΒΕΛΩΤΑ (Βόρεια της αρ.1)	37°01'08,17''	22°44'20,55''	Κλειστή δεξαμενή Χωρητικότητα: 52.000 lt
4	ΓΕΡΑΚΙΟΥ	ΡΗΓΑ ΣΠΗΛΙΑ (Επαρχιακή Οδός Λεωνιδίου – Κοσμά)	37°01'50,47''	22°42'45,96''	Κλειστή δεξαμενή Χωρητικότητα: 52.000 lt
5	ΓΕΡΑΚΙΟΥ	ΑΓΙΟΣ ΑΘΑΝΑΣΙΟΣ(Δρόμος Γεράκι προς Καλλιθέα)	37°02'18,85''	22°40'07,84''	Κλειστή δεξαμενή Χωρητικότητα:
7	ΚΑΛΛΙΘΕΑ	ΕΤΙΕΣ 1 ^η (νοτιοδυτικά του οικισμού)	37°04'29,15''	22°38'04,93''	Κλειστή δεξαμενή Χωρητικότητα:
8	ΚΑΛΛΙΘΕΑ	ΕΤΙΕΣ 2 ^η (νοτιοδυτικά του οικισμού)	37°04'29,28''	22°38'05,08''	Κλειστή δεξαμενή Χωρητικότητα:
8Α	ΚΑΛΛΙΘΕΑ (Α/Α Aquastar 78)	ΠΡΟΦΗΤΗΣ ΗΛΙΑΣ	37°05'33,87''	22°38'23,09''	Για υδροληψία <u>επίγειων & εναέριων</u> μέσων δασοπυρόσβεσης (προμήθεια Περ. Πελ/σου) Χωρητικότητα : 40.000 lt
9	ΚΡΕΜΑΣΤΗ (Α/Α Aquastar 23)	ΚΙΟΣΚΙ (Νοτιοανατολικά 1,5 km της Τ.Κ. Κρεμαστής, επί της επαρχιακής οδού)	36°57'52,89''	22°53'25,70''	Για υδροληψία <u>επίγειων & εναέριων</u> μέσων δασοπυρόσβεσης (προμήθεια Περ. Πελ/σου) Χωρητικότητα : 37.000 lt
9Α	ΚΡΕΜΑΣΤΗ (Α/Α Aquastar 116)	ΑΪ ΓΙΑΝΝΑΚΗΣ	36°55'20,12''	22°56'0,78''	Για υδροληψία <u>επίγειων & εναέριων</u> μέσων δασοπυρόσβεσης (προμήθεια Περ. Πελ/σου) Χωρητικότητα : 37.000 lt
10	ΑΓΙΟΣ ΔΗΜΗΤΡΙΟΣ (Α/Α Aquastar 17)	Βόρεια του οικ. Αγ. Δημητρίου πλησίον υδατοδεξαμενών ύδρευσης (δεξιά της οδού προς Μαρί)	36°56'25,877''	22°48'44,604''	Για υδροληψία <u>επίγειων & εναέριων</u> μέσων δασοπυρόσβεσης (προμήθεια Περ. Πελ/σου) Χωρητικότητα : 37.000 lt
12	ΝΙΑΤΑ	ΠΛΑΤΙΑ ΛΟΥΤΣΑ (ΕΠΙ ΤΗΣ ΟΔΟΥ ΝΙΑΤΩΝ- ΜΟΛΑΩΝ- ΣΤΕΝΟ)	36°52'38,12''	22°50'59,92''	Κλειστή δεξαμενή (1) Χωρητικότητα: 16.000 lt

ΛΟΙΠΕΣ ΥΔΑΤΟΔΕΞΑΜΕΝΕΣ ΣΤΟ ΔΗΜΟ ΕΥΡΩΤΑ

ΑΠΕΙΚ/ΣΗ με Google	ΔΗΜΟΤΙΚΗ/ΤΟΠΙΚΗ ΚΟΙΝΟΤΗΤΑ	ΤΟΠΟΘΕΣΙΑ	ΣΥΝΤΕΤΑΓΜΕΝΕΣ		ΠΑΡΑΤΗΡΗΣΕΙΣ
			Χ	Ψ	
6	ΓΕΡΑΚΙΟΥ	ΚΑΜΠΟΥΛΑΚΗΣ (Δρόμος Γεράκι προς Καλλιθέα)	37°01'16,56"	22°40'18,77"	ΑΝΟΙΧΤΗ ΔΕΞΑΜΕΝΗ ΔΑΣΑΡΧΕΙΟΥ
13	ΑΠΙΔΙΑ	ΓΗΠΕΔΟ ΑΠΙΔΙΑΣ (Γεμίζουν από ύδρευση, χρησιμοποιούνται για άρδευση γηπέδου)	36°53'07,52"	22°48'24,28"	Κλειστές δεξαμενές (2) Χωρητικότητα: 16.000 lt
14	ΓΟΥΒΕΣ	Βόρεια του οικισμού	36°55'06,52"	22°44'33,63"	ΑΝΟΙΧΤΗ ΔΕΞΑΜΕΝΗ ΤΟΕΒ
15	ΓΡΑΜΜΟΥΣΑ	Νότια του οικισμού	36°54'03,98"	22°39'06,33"	ΑΝΟΙΧΤΗ ΔΕΞΑΜΕΝΗ ΤΟΕΒ
16	ΒΑΣΙΛΑΚΙΟ		36°54'37,71"	22°29'37,09"	ΑΝΟΙΧΤΗ ΔΕΞΑΜΕΝΗ ΔΑΣΑΡΧΕΙΟΥ
17	ΒΑΣΙΛΑΚΙΟ	ΚΟΥΜΑΝΟΙ	36°53'51.29"	22°29'46.21"	ΑΝΟΙΧΤΗ ΔΕΞΑΜΕΝΗ
18	ΒΑΣΙΛΑΚΙΟ	ΜΕΣΑ ΣΤΟ ΔΑΣΟΣ	36°54'13.11"	22°28'29.84"	ΑΝΟΙΧΤΗ ΔΕΞΑΜΕΝΗ

ΠΥΡΟΦΥΛΑΚΕΙΑ

Α/Α	ΤΟΠΟΘΕΣΙΑ	ΣΥΝΤΕΤΑΓΜΕΝΕΣ	
		Χ	Ψ
1.	ΒΑΣΙΛΑΚΙΟ	36°54'38,19"	22°28'19,71"
2.	ΓΡΑΜΜΟΥΣΑ – ΠΡΟΦΗΤΗΣ ΗΛΙΑΣ	36°54'9.09"	22°39'4.42"

Όλα τα παραπάνω σημεία απεικονίζονται ψηφιακά σε αρχείο τύπου kmz (Google Earth), το οποίο επισυνάπτεται.

ΠΑΡΑΡΤΗΜΑ ΣΤ΄ ΧΩΡΟΙ ΣΥΓΚΕΝΤΡΩΣΗΣ ΚΑΙ ΚΑΤΑΦΥΓΗΣ ΠΛΗΘΥΣΜΟΥ ΣΕ ΠΕΡΙΠΤΩΣΕΙΣ ΔΑΣΙΚΩΝ ΠΥΡΚΑΓΙΩΝ

Στους παρακάτω πίνακες έχουν καταγραφεί οι πιθανοί χώροι συγκέντρωσης πληθυσμού που υπάρχουν στους οικισμούς (πλατείες, προαύλια σχολείων, εκκλησιών, αθλητικές εγκαταστάσεις κλπ).

Σε περίπτωση που αποφασιστεί η δράση της οργανωμένης απομάκρυνσης:

Ως χώροι **αρχικής συγκέντρωσης των κατοίκων** (εφόσον χρειάζονται μεταφορά), ορίζονται όλες οι πλατείες των οικισμών και όπου δεν υπάρχουν πλατείες, τα προαύλια των σχολείων και των εκκλησιών (χρωματισμένοι γκρι χώροι στους παρακάτω πίνακες).

Ως χώροι καταφυγής, στους οποίους θα παραμείνουν οι πολίτες για όσο χρειαστεί, μέχρι να εξαλειφθεί ο κίνδυνος από δασικές πυρκαγιές, μπορεί να χρησιμοποιηθούν οι πλατείες των οικισμών, οι αθλητικές εγκαταστάσεις (γήπεδα ποδοσφαίρου, δημοτικά στάδια- Κλειστό Γυμναστήριο Βλαχιώτη, κλπ) των κοινοτήτων, τυχόν Πνευματικά Κέντρα, προαύλια -χώροι των σχολείων κλπ, όπως αναλυτικά αναφέρονται παρακάτω. **Οι χώροι που θα επιλεγούν σε κάθε περίπτωση, θα βρίσκονται μακριά από το μέτωπο της πυρκαγιάς και θα μπορούν να υποδεχτούν τον ανάλογο αριθμό πολιτών με τη μέγιστη δυνατή ασφάλεια, λαμβάνοντας υπόψη και την ανάγκη προστασίας των πολιτών από παράγωγα καύσης (καπνός, αιωρούμενα σωματίδια, κλπ) τα οποία διαχέονται στην ατμόσφαιρα κατά την εξέλιξη μιας δασικής πυρκαγιάς).**

Δ.Κ. ΣΚΑΛΑΣ

ΟΝΟΜΑΣΙΑ ΧΩΡΟΥ/ ΣΗΜΕΙΟ ΣΤΟ ΧΑΡΤΗ	ΕΛΕΥΘΕΡΗ ΕΠΙΦΑΝΕΙΑ (μ ²)	ΣΥΝΤΕΤΑΓΜΕΝΕΣ		ΜΕΓΙΣΤΟΣ ΑΡΙΘΜΟΣ ΕΞ/ΜΕΝΩΝ ΑΤΟΜΩΝ	ΥΠΟΔΟΜΕΣ			
		φ	λ		ΥΔΡΕΥΣΗ	ΗΛ/ΣΜΟΣ	ΑΠ/ΤΕΥΣΗ	ΕΠ/ΝΙΑ
ΠΛΑΤΕΙΑ ΔΗΜΑΡΧΕΙΟΥ(307)	400	36,85198	22,66753	200	ΝΑΙ	ΝΑΙ	ΟΧΙ	ΟΧΙ
ΠΑΡΚΙΝ ΠΙΣΩ ΑΠΟ Σ/Μ ΠΑΝΑΓΙΩΤΟΠΟΥΛΟΥ (303)	400	36,84923	22,66376	200	ΟΧΙ	ΟΧΙ	ΟΧΙ	ΟΧΙ
ΟΙΚΟΠΕΔΟ ΠΛΗΣΙΟΝ ΚΕΠ (302)	800	36,85073	22,66697	400	ΟΧΙ	ΟΧΙ	ΟΧΙ	ΟΧΙ
ΠΛΑΤΕΙΑ ΠΛΗΣΙΟΝ ΝΕΚΡΟΤΑΦΕΙΟΥ (310)	100	36,85384	22,66883	50	ΝΑΙ	ΝΑΙ	ΟΧΙ	ΟΧΙ
ΠΛΑΤΕΙΑ ΨΥΡΡΗ (308)	120	36,85438	22,66318	60	ΝΑΙ	ΝΑΙ	ΟΧΙ	ΟΧΙ
ΠΛΑΤΕΙΑ ΠΗΓΩΝ (306)	200	36,85094	22,66417	100	ΝΑΙ	ΝΑΙ	ΟΧΙ	ΟΧΙ
ΚΗΠΟΣ ΙΠΠΟΚΡΑΤΗ	1.500	36,84783	22,65966		ΝΑΙ	ΝΑΙ	ΟΧΙ	ΟΧΙ
ΠΡΟΑΥΛΙΟ 1 ^{ου} ΔΗΜΟΤΙΚΟΥ ΣΧΟΛΕΙΟΥ (24)	1.300	36,84850	22,66757		ΝΑΙ	ΝΑΙ	ΝΑΙ	ΝΑΙ
ΠΡΟΑΥΛΙΟ 2 ^{ου} ΔΗΜΟΤΙΚΟΥ ΣΧΟΛΕΙΟΥ (25)	2.400	36,85473	22,66131		ΝΑΙ	ΝΑΙ	ΝΑΙ	ΝΑΙ
ΠΡΟΑΥΛΙΟ ΓΥΜΝΑΣΙΟΥ (23)	1.500	36,84694	22,66014		ΝΑΙ	ΝΑΙ	ΝΑΙ	ΝΑΙ
ΔΗΜΟΤΙΚΟ ΣΤΑΔΙΟ ΣΚΑΛΑΣ (γκαζόν)	18.000	36,84690	22,66217		ΝΑΙ	ΝΑΙ	ΝΑΙ	ΟΧΙ
ΠΝΕΥΜΑΤΙΚΟ ΚΕΝΤΡΟ ΣΚΑΛΑΣ	200	36,85152	22,66597		ΝΑΙ	ΝΑΙ	ΝΑΙ	ΝΑΙ

Τ.Κ. ΠΕΡΙΣΤΕΡΙΟΥ

ΟΝΟΜΑΣΙΑ ΧΩΡΟΥ/ ΣΗΜΕΙΟ ΣΤΟ ΧΑΡΤΗ	ΕΛΕΥΘΕΡΗ ΕΠΙΦΑΝΕΙΑ (μ ²)	ΣΥΝΤΕΤΑΓΜΕΝΕΣ		ΜΕΓΙΣΤΟΣ ΑΡΙΘΜΟΣ ΕΞ/ΜΕΝΩΝ ΑΤΟΜΩΝ	ΥΠΟΔΟΜΕΣ			
		φ	λ		ΥΔΡΕΥΣΗ	ΗΛ/ΣΜΟΣ	ΑΠ/ΤΕΥΣΗ	ΕΠ/ΝΙΑ
ΠΛΑΤΕΙΑ ΑΓΙΟΥ ΓΕΩΡΓΙΟΥ (311)	1.000	36,85473	22,67836	500	ΝΑΙ	ΝΑΙ	ΟΧΙ	ΟΧΙ
ΠΛΑΤΕΙΑ ΠΕΡΙΣΤΕΡΙΟΥ (312)	400	36,86982	22,67707	200	ΝΑΙ	ΝΑΙ	ΟΧΙ	ΟΧΙ
ΠΛΑΤΕΙΑ ΦΙΛΙΣΙΟΥ (313)	100	36,87551	22,66397	50	ΝΑΙ	ΝΑΙ	ΟΧΙ	ΟΧΙ
ΠΡΩΗΝ ΔΗΜΟΤΙΚΟ ΣΧΟΛΕΙΟ ΦΙΛΙΣΙΟΥ (14)	500	36,87645	22,66551	250	ΝΑΙ	ΝΑΙ	ΝΑΙ	ΟΧΙ
ΠΡΩΗΝ ΔΗΜΟΤΙΚΟ ΣΧΟΛΕΙΟ ΠΕΡΙΣΤΕΡΙΟΥ(16)	500	36,87067	22,67561	250	ΝΑΙ	ΝΑΙ	ΝΑΙ	ΟΧΙ
ΓΗΠΕΔΟ ΦΙΛΙΣΙΟΥ (γκαζόν)	5.000	36,87711	22,66575		ΝΑΙ	ΝΑΙ	ΝΑΙ	ΟΧΙ

Τ.Κ. ΓΡΑΜΜΟΥΣΑΣ

ΟΝΟΜΑΣΙΑ ΧΩΡΟΥ/ ΣΗΜΕΙΟ ΣΤΟ ΧΑΡΤΗ	ΕΛΕΥΘΕΡΗ ΕΠΙΦΑΝΕΙΑ (μ ²)	ΣΥΝΤΕΤΑΓΜΕΝΕΣ		ΜΕΓΙΣΤΟΣ ΑΡΙΘΜΟΣ ΕΞ/ΜΕΝΩΝ ΑΤΟΜΩΝ	ΥΠΟΔΟΜΕΣ			
		φ	λ		ΥΔΡΕΥΣΗ	ΗΛ/ΣΜΟΣ	ΑΠ/ΤΕΥΣΗ	ΕΠ/ΝΙΑ
ΠΛΑΤΕΙΑ ΓΡΑΜΜΟΥΣΑΣ (314)	200	36,90619	22,65483	100	ΝΑΙ	ΝΑΙ	ΟΧΙ	ΟΧΙ
ΠΡΩΗΝ ΔΗΜΟΤΙΚΟ ΣΧΟΛΕΙΟ ΓΡΑΜΜΟΥΣΑΣ (17)	1.000	36,90494	22,65383	500	ΝΑΙ	ΝΑΙ	ΝΑΙ	ΟΧΙ
ΓΗΠΕΔΟ ΓΡΑΜΜΟΥΣΑΣ (γκαζόν)	8.000	36,89181	22,663		ΝΑΙ	ΝΑΙ	ΝΑΙ	ΟΧΙ

Τ.Κ. ΒΡΟΝΤΑΜΑ

ΟΝΟΜΑΣΙΑ ΧΩΡΟΥ/ ΣΗΜΕΙΟ ΣΤΟ ΧΑΡΤΗ	ΕΛΕΥΘΕΡΗ ΕΠΙΦΑΝΕΙΑ (μ ²)	ΣΥΝΤΕΤΑΓΜΕΝΕΣ		ΜΕΓΙΣΤΟΣ ΑΡΙΘΜΟΣ ΕΞ/ΜΕΝΩΝ ΑΤΟΜΩΝ	ΥΠΟΔΟΜΕΣ			
		φ	λ		ΥΔΡΕΥΣΗ	ΗΛ/ΣΜΟΣ	ΑΠ/ΤΕΥΣΗ	ΕΠ/ΝΙΑ
ΠΛΑΤΕΙΑ ΒΡΟΝΤΑΜΑ (315)	100	36,96202	22,65319	50	ΝΑΙ	ΝΑΙ	ΟΧΙ	ΟΧΙ
ΔΗΜΟΤΙΚΟ ΣΧΟΛΕΙΟ ΒΡΟΝΤΑΜΑ (18)	1.500	36,96356	22,65731	750	ΝΑΙ	ΝΑΙ	ΝΑΙ	ΟΧΙ
ΓΗΠΕΔΟ ΒΡΟΝΤΑΜΑ (γκαζόν)	5.000	36,97732	22,6649		ΝΑΙ	ΝΑΙ	ΝΑΙ	ΟΧΙ

Τ.Κ. ΣΤΕΦΑΝΙΑΣ

ΟΝΟΜΑΣΙΑ ΧΩΡΟΥ/ ΣΗΜΕΙΟ ΣΤΟ ΧΑΡΤΗ	ΕΛΕΥΘΕΡΗ ΕΠΙΦΑΝΕΙΑ (μ ²)	ΣΥΝΤΕΤΑΓΜΕΝΕΣ		ΜΕΓΙΣΤΟΣ ΑΡΙΘΜΟΣ ΕΞ/ΜΕΝΩΝ ΑΤΟΜΩΝ	ΥΠΟΔΟΜΕΣ			
		φ	λ		ΥΔΡΕΥΣΗ	ΗΛ/ΣΜΟΣ	ΑΠ/ΤΕΥΣΗ	ΕΠ/ΝΙΑ
ΠΛΑΤΕΙΑ ΣΤΕΦΑΝΙΑΣ (347)	100	36,84505	22,60529	50	ΝΑΙ	ΝΑΙ	ΟΧΙ	ΟΧΙ
ΠΡΩΗΝ ΔΗΜΟΤΙΚΟ ΣΧΟΛΕΙΟ ΣΤΕΦΑΝΙΑΣ (26)	700	36,84428	22,60742	350	ΝΑΙ	ΝΑΙ	ΝΑΙ	ΟΧΙ
ΓΗΠΕΔΟ ΣΤΕΦΑΝΙΑΣ (γκαζόν)	4.500	36,84487	22,61001		ΝΑΙ	ΝΑΙ	ΝΑΙ	ΟΧΙ

Τ.Κ. ΛΕΗΜΟΝΑ

ΟΝΟΜΑΣΙΑ ΧΩΡΟΥ/ ΣΗΜΕΙΟ ΣΤΟ ΧΑΡΤΗ	ΕΛΕΥΘΕΡΗ ΕΠΙΦΑΝΕΙΑ (μ ²)	ΣΥΝΤΕΤΑΓΜΕΝΕΣ		ΜΕΓΙΣΤΟΣ ΑΡΙΘΜΟΣ ΕΞ/ΜΕΝΩΝ ΑΤΟΜΩΝ	ΥΠΟΔΟΜΕΣ			
		φ	λ		ΥΔΡΕΥΣΗ	ΗΛ/ΣΜΟΣ	ΑΠ/ΤΕΥΣΗ	ΕΠ/ΝΙΑ
ΠΛΑΤΕΙΑ ΛΕΗΜΟΝΑ (301)	200	36,82645	22,68065	100	ΝΑΙ	ΝΑΙ	ΟΧΙ	ΟΧΙ
ΠΡΩΗΝ ΔΗΜΟΤΙΚΟ ΣΧΟΛΕΙΟ ΛΕΗΜΟΝΑ	400	36,82593	22,67877	200	ΝΑΙ	ΝΑΙ	ΝΑΙ	ΝΑΙ
ΠΡΩΗΝ ΔΗΜΟΤΙΚΟ ΣΧΟΛΕΙΟ ΑΓ. ΤΑΞΙΑΡΧΩΝ	400	36,83795	22,68245		ΝΑΙ	ΝΑΙ	ΟΧΙ	ΟΧΙ

ΔΕ ΕΛΟΥΣ**Δ.Κ. ΒΛΑΧΙΩΤΗ**

ΟΝΟΜΑΣΙΑ ΧΩΡΟΥ/ ΣΗΜΕΙΟ ΣΤΟ ΧΑΡΤΗ	ΕΛΕΥΘΕΡΗ ΕΠΙΦΑΝΕΙΑ (μ ²)	ΣΥΝΤΕΤΑΓΜΕΝΕΣ		ΜΕΓΙΣΤΟΣ ΑΡΙΘΜΟΣ ΕΞ/ΜΕΝΩΝ ΑΤΟΜΩΝ	ΥΠΟΔΟΜΕΣ			
		φ	λ		ΥΔΡΕΥΣΗ	ΗΛ/ΣΜΟΣ	ΑΠ/ΤΕΥΣΗ	ΕΠ/ΝΙΑ
ΠΛΑΤΕΙΑ ΒΛΑΧΙΩΤΗ (342)	400	36,86213	22,70694	200	ΝΑΙ	ΝΑΙ	ΝΑΙ	ΝΑΙ
ΠΡΟΑΥΛΙΟ ΠΑΙΔΙΚΟΥ ΣΤΑΘΜΟΥ	400	36,86464	22,70919	200	ΝΑΙ	ΝΑΙ	ΝΑΙ	ΝΑΙ
ΠΡΟΑΥΛΙΟ ΓΥΜΝΑΣΙΟΥ (7)	600	36,85860	22,70959	300	ΝΑΙ	ΝΑΙ	ΝΑΙ	ΝΑΙ
ΠΡΟΑΥΛΙΟ ΔΗΜΟΤΙΚΟΥ ΣΧΟΛΕΙΟΥ (8)	1200	36,86348	22,71218	600	ΝΑΙ	ΝΑΙ	ΝΑΙ	ΝΑΙ
ΠΡΟΑΥΛΙΟ ΕΚΚΛΗΣΙΑΣ ΑΓ. ΝΕΚΤΑΡΙΟΥ (343)	150	36,86292	22,71110	75	ΝΑΙ	ΝΑΙ	ΝΑΙ	ΝΑΙ
ΔΗΜΟΤΙΚΟ ΣΤΑΔΙΟ ΒΛΑΧΙΩΤΗ (γκαζόν)	9.000	36,86188	22,70105		ΝΑΙ	ΝΑΙ	ΝΑΙ	ΟΧΙ
ΠΡΟΑΥΛΙΟ ΚΛΕΙΣΤΟΥ ΓΥΜΝΑΣΤΗΡΙΟΥ (345)	500	36,86116	22,70163	250	ΝΑΙ	ΝΑΙ	ΝΑΙ	ΝΑΙ
ΚΛΕΙΣΤΟ ΓΥΜΝΑΣΤΗΡΙΟ	1.500 (εμβαδό κτιρίου)	36,86116	22,70163		ΝΑΙ	ΝΑΙ	ΝΑΙ	ΝΑΙ
ΠΡΟΑΥΛΙΟ ΕΚΚΛΗΣΙΑΣ ΑΓΙΟΥ ΑΝΔΡΕΑ(341)	200	36,90554	22,71042	100	ΝΑΙ	ΝΑΙ	ΟΧΙ	ΟΧΙ
ΠΑΛΙΟ ΔΗΜΟΤΙΚΟ ΑΓΙΟΥ ΑΝΔΡΕΑ (13)	500	36,90408	22,71121	200	ΝΑΙ	ΝΑΙ	ΟΧΙ	ΟΧΙ

Τ.Κ. ΓΛΥΚΟΒΡΥΣΗΣ

ΟΝΟΜΑΣΙΑ ΧΩΡΟΥ/ ΣΗΜΕΙΟ ΣΤΟ ΧΑΡΤΗ	ΕΛΕΥΘΕΡΗ ΕΠΙΦΑΝΕΙΑ (μ ²)	ΣΥΝΤΕΤΑΓΜΕΝΕΣ		ΜΕΓΙΣΤΟΣ ΑΡΙΘΜΟΣ ΕΞ/ΜΕΝΩΝ ΑΤΟΜΩΝ	ΥΠΟΔΟΜΕΣ			
		φ	λ		ΥΔΡΕΥΣΗ	ΗΛ/ΣΜΟΣ	ΑΠ/ΤΕΥΣΗ	ΕΠ/ΝΙΑ
ΠΛΑΤΕΙΑ ΚΑΤΩ ΓΛΥΚΟΒΡΥΣΗΣ (335)	1.000	36,82639	22,77415	500	ΝΑΙ	ΝΑΙ	ΟΧΙ	ΟΧΙ
ΠΡΟΑΥΛΙΟ ΔΗΜΟΤΙΚΟΥ ΣΧΟΛΕΙΟΥ (4)	700	36,82782	22,77990	350	ΝΑΙ	ΝΑΙ	ΝΑΙ	ΝΑΙ
5 Χ 5 ΓΛΥΚΟΒΡΥΣΗΣ (3)	600	36,83471	22,77451	300	ΝΑΙ	ΝΑΙ	ΝΑΙ	ΟΧΙ
ΠΡΟΑΥΛΙΟ ΕΚΚΛΗΣΙΑΣ Κ. ΓΛΥΚΟΒΡΥΣΗΣ (336)	400	36,82781	22,77909	200	ΝΑΙ	ΝΑΙ	ΝΑΙ	ΝΑΙ
ΓΗΠΕΔΟ ΓΛΥΚΟΒΡΥΣΗΣ (γκαζόν)	7.500	36,80641	22,77737		ΝΑΙ	ΝΑΙ	ΝΑΙ	ΟΧΙ

Τ.Κ. ΑΓΙΟΥ ΙΩΑΝΝΗ

ΟΝΟΜΑΣΙΑ ΧΩΡΟΥ/ ΣΗΜΕΙΟ ΣΤΟ ΧΑΡΤΗ	ΕΛΕΥΘΕΡΗ ΕΠΙΦΑΝΕΙΑ (μ ²)	ΣΥΝΤΕΤΑΓΜΕΝΕΣ		ΜΕΓΙΣΤΟΣ ΑΡΙΘΜΟΣ ΕΞ/ΜΕΝΩΝ ΑΤΟΜΩΝ	ΥΠΟΔΟΜΕΣ			
		φ	λ		ΥΔΡΕΥΣΗ	ΗΛ/ΣΜΟΣ	ΑΠ/ΤΕΥΣΗ	ΕΠ/ΝΙΑ
ΠΛΑΤΕΙΑ ΑΓΙΟΥ ΙΩΑΝΝΗ (334)	150	36,84081	22,77704	75	ΝΑΙ	ΝΑΙ	ΟΧΙ	ΟΧΙ
ΠΑΙΔΙΚΟΣ ΣΤΑΘΜΟΣ ΑΓΙΟΥ ΙΩΑΝΝΗ (2)	400	36,84027	22,77528	200	ΝΑΙ	ΝΑΙ	ΝΑΙ	ΝΑΙ

Τ.Κ. ΑΣΤΕΡΙΟΥ

ΧΩΡΟΣ ΚΑΤΑΦΥΓΗΣ/ ΣΗΜΕΙΟ ΣΤΟ ΧΑΡΤΗ	ΕΛΕΥΘΕΡΗ ΕΠΙΦΑΝΕΙΑ (μ ²)	ΣΥΝΤΕΤΑΓΜΕΝΕΣ		ΜΕΓΙΣΤΟΣ ΑΡΙΘΜΟΣ ΕΞ/ΜΕΝΩΝ ΑΤΟΜΩΝ	ΥΠΟΔΟΜΕΣ			
		φ	λ		ΥΔΡΕΥΣΗ	ΗΛ/ΣΜΟΣ	ΑΠ/ΤΕΥΣΗ	ΕΠ/ΝΙΑ
ΠΛΑΤΕΙΑ ΑΣΤΕΡΙΟΥ (337)	200	36,83364	22,72915	100	ΝΑΙ	ΝΑΙ	ΝΑΙ	ΟΧΙ
ΠΑΛΙΟ ΔΗΜΟΤΙΚΟ ΑΣΤΕΡΙΟΥ (ΓΕΩΡΓΙΚΟ ΙΝΣΤΙΤΟΥΤΟ) (5)	800	36,83235	22,72897	400	ΝΑΙ	ΝΑΙ	ΝΑΙ	ΝΑΙ
ΓΗΠΕΔΟ ΑΣΤΕΡΙΟΥ (χώμα)	5.000	36,83057	22,72543					

Τ.Κ. ΕΛΟΥΣ

ΟΝΟΜΑΣΙΑ ΧΩΡΟΥ/ ΣΗΜΕΙΟ ΣΤΟ ΧΑΡΤΗ	ΕΛΕΥΘΕΡΗ ΕΠΙΦΑΝΕΙΑ (μ ²)	ΣΥΝΤΕΤΑΓΜΕΝΕΣ		ΜΕΓΙΣΤΟΣ ΑΡΙΘΜΟΣ ΕΞ/ΜΕΝΩΝ ΑΤΟΜΩΝ	ΥΠΟΔΟΜΕΣ			
		φ	λ		ΥΔΡΕΥΣΗ	ΗΛ/ΣΜΟΣ	ΑΠ/ΤΕΥΣΗ	ΕΠ/ΝΙΑ
ΠΛΑΤΕΙΑ ΕΛΟΥΣ(300)	200	36,83284	22,69761	100	ΝΑΙ	ΝΑΙ	ΟΧΙ	ΟΧΙ
ΠΡΩΗΝ ΔΗΜΟΤΙΚΟ ΣΧΟΛΕΙΟ ΕΛΟΥΣ (6)	900	36,83439	22,69643	450	ΝΑΙ	ΝΑΙ	ΝΑΙ	ΟΧΙ
ΜΠΑΣΚΕΤ ΕΛΟΥΣ (δίπλα από εκκλησία)	400	36,83406	22,69618	200	ΟΧΙ	ΝΑΙ	ΟΧΙ	ΟΧΙ
ΓΗΠΕΔΟ ΕΛΟΥΣ (γκαζόν)	6.000	36,83006	22,69966		ΝΑΙ	ΝΑΙ	ΝΑΙ	ΟΧΙ

Τ.Κ. ΜΥΡΤΙΑΣ

ΟΝΟΜΑΣΙΑ ΧΩΡΟΥ/ ΣΗΜΕΙΟ ΣΤΟ ΧΑΡΤΗ	ΕΛΕΥΘΕΡΗ ΕΠΙΦΑΝΕΙΑ (μ ²)	ΣΥΝΤΕΤΑΓΜΕΝΕΣ		ΜΕΓΙΣΤΟΣ ΑΡΙΘΜΟΣ ΕΞ/ΜΕΝΩΝ ΑΤΟΜΩΝ	ΥΠΟΔΟΜΕΣ			
		φ	λ		ΥΔΡΕΥΣΗ	ΗΛ/ΣΜΟΣ	ΑΠ/ΤΕΥΣΗ	ΕΠ/ΝΙΑ
ΠΛΑΤΕΙΑ ΜΥΡΤΙΑΣ(346)	100	36,88138	22,69314	50	ΝΑΙ	ΝΑΙ	ΟΧΙ	ΟΧΙ
ΠΡΩΗΝ ΔΗΜΟΤΙΚΟ ΣΧΟΛΕΙΟ ΜΥΡΤΙΑΣ- Ε.Π.Σ (9)	300	36,87706	22,69589	150	ΝΑΙ	ΝΑΙ	ΝΑΙ	ΝΑΙ
ΓΗΠΕΔΟ ΜΥΡΤΙΑΣ (χώμα)	3.000	36,88042	22,6974					

Τ.Κ. ΓΟΥΒΩΝ

ΟΝΟΜΑΣΙΑ ΧΩΡΟΥ/ ΣΗΜΕΙΟ ΣΤΟ ΧΑΡΤΗ	ΕΛΕΥΘΕΡΗ ΕΠΙΦΑΝΕΙΑ (μ ²)	ΣΥΝΤΕΤΑΓΜΕΝΕΣ		ΜΕΓΙΣΤΟΣ ΑΡΙΘΜΟΣ ΕΞ/ΜΕΝΩΝ ΑΤΟΜΩΝ	ΥΠΟΔΟΜΕΣ			
		φ	λ		ΥΔΡΕΥΣΗ	ΗΛ/ΣΜΟΣ	ΑΠ/ΤΕΥΣΗ	ΕΠ/ΝΙΑ
ΠΛΑΤΕΙΑ ΓΟΥΒΩΝ (339)	200	36,91069	22,75270	100	ΝΑΙ	ΝΑΙ	ΝΑΙ	ΟΧΙ
ΠΡΩΗΝ ΔΗΜΟΤΙΚΟ ΣΧΟΛΕΙΟ ΓΟΥΒΩΝ (11)	500	36,90827	22,74918	250	ΝΑΙ	ΝΑΙ	ΝΑΙ	ΟΧΙ
ΠΡΟΑΥΛΙΟ ΕΚΚΛΗΣΙΑΣ ΓΟΥΒΩΝ (340)	500	36,90868	22,74933	250	ΝΑΙ	ΝΑΙ	ΟΧΙ	ΟΧΙ
ΠΡΟΑΥΛΙΟ ΕΚΚΛΗΣΙΑΣ ΜΑΚΡΥΝΑΡΑΣ (338)	90	36,84831	22,75743	45			ΟΧΙ	ΟΧΙ
ΠΡΩΗΝ ΔΗΜΟΤΙΚΟ ΣΧΟΛΕΙΟ ΜΑΚΡΥΝΑΡΑΣ (10)	900	36,85019	22,75417	450	ΝΑΙ	ΝΑΙ	ΝΑΙ	ΟΧΙ
ΓΗΠΕΔΟ ΓΟΥΒΩΝ (12) (χώμα)	4.000	36,91168	22,74972				ΟΧΙ	ΟΧΙ

ΔΕ ΓΕΡΟΝΘΡΩΝ
Τ.Κ. ΓΕΡΑΚΙΟΥ

ΟΝΟΜΑΣΙΑ ΧΩΡΟΥ/ ΣΗΜΕΙΟ ΣΤΟ ΧΑΡΤΗ	ΕΛΕΥΘΕΡΗ ΕΠΙΦΑΝΕΙΑ (μ ²)	ΣΥΝΤΕΤΑΓΜΕΝΕΣ		ΜΕΓΙΣΤΟΣ ΑΡΙΘΜΟΣ ΕΞ/ΜΕΝΩΝ ΑΤΟΜΩΝ	ΥΠΟΔΟΜΕΣ			
		φ	λ		ΥΔΡΕΥΣΗ	ΗΛ/ΣΜΟΣ	ΑΠ/ΤΕΥΣΗ	ΕΠ/ΝΙΑ
ΠΛΑΤΕΙΑ ΓΕΡΑΚΙΟΥ (ΚΕΝΤΡΙΚΗ) (316)	150	36,99174	22,70635	75	ΝΑΙ	ΝΑΙ	ΟΧΙ	ΟΧΙ
ΠΛΑΤΕΙΑ ΔΟΝΤΑΚΙΑ (317)	250	36,99503	22,70733	125	ΝΑΙ	ΝΑΙ	ΟΧΙ	ΟΧΙ
ΚΑΤΩ ΒΡΥΣΗ ΓΕΡΑΚΙΟΥ (318)	100	36,99179	22,70879	50				
ΔΗΜΟΤΙΚΟ ΣΧΟΛΕΙΟ ΓΕΡΑΚΙΟΥ (20)	1.000	36,98887	22,70514	500	ΝΑΙ	ΝΑΙ	ΝΑΙ	ΝΑΙ
ΓΥΜΝΑΣΙΟ ΓΕΡΑΚΙΟΥ (19)	1.700	36,99605	22,79767	850	ΝΑΙ	ΝΑΙ	ΝΑΙ	ΝΑΙ
ΓΗΠΕΔΟ ΓΕΡΑΚΙΟΥ (γκαζόν)	5.000	36,99634	22,69876		ΝΑΙ	ΝΑΙ	ΝΑΙ	ΟΧΙ

Τ.Κ. ΑΛΕΠΟΧΩΡΙΟΥ

ΟΝΟΜΑΣΙΑ ΧΩΡΟΥ/ ΣΗΜΕΙΟ ΣΤΟ ΧΑΡΤΗ	ΕΛΕΥΘΕΡΗ ΕΠΙΦΑΝΕΙΑ (μ ²)	ΣΥΝΤΕΤΑΓΜΕΝΕΣ		ΜΕΓΙΣΤΟΣ ΑΡΙΘΜΟΣ ΕΞ/ΜΕΝΩΝ ΑΤΟΜΩΝ	ΥΠΟΔΟΜΕΣ			
		φ	λ		ΥΔΡΕΥΣΗ	ΗΛ/ΣΜΟΣ	ΑΠ/ΤΕΥΣΗ	ΕΠ/ΝΙΑ
ΠΛΑΤΕΙΑ ΑΛΕΠΟΧΩΡΙΟΥ (322)	300	36,95313	22,76564	150	ΝΑΙ	ΝΑΙ	ΟΧΙ	ΟΧΙ
ΠΡΩΗΝ ΔΗΜΟΤΙΚΟ ΣΧΟΛΕΙΟ	500	36,95325	22,76690	250	ΝΑΙ	ΝΑΙ	ΝΑΙ	ΟΧΙ

Τ.Κ. ΖΑΡΑΦΩΝΑΣ

ΟΝΟΜΑΣΙΑ ΧΩΡΟΥ/ ΣΗΜΕΙΟ ΣΤΟ ΧΑΡΤΗ	ΕΛΕΥΘΕΡΗ ΕΠΙΦΑΝΕΙΑ (μ ²)	ΣΥΝΤΕΤΑΓΜΕΝΕΣ		ΜΕΓΙΣΤΟΣ ΑΡΙΘΜΟΣ ΕΞ/ΜΕΝΩΝ ΑΤΟΜΩΝ	ΥΠΟΔΟΜΕΣ			
		φ	λ		ΥΔΡΕΥΣΗ	ΗΛ/ΣΜΟΣ	ΑΠ/ΤΕΥΣΗ	ΕΠ/ΝΙΑ
ΠΛΑΤΕΙΑ ΚΑΛΛΙΘΕΑΣ (321)	200	37,08837	22,64263	100	ΝΑΙ	ΝΑΙ	ΟΧΙ	ΟΧΙ
ΠΡΩΗΝ ΔΗΜΟΤΙΚΟ ΣΧΟΛΕΙΟ ΚΑΛΛΙΘΕΑΣ (22)	400	37,08949	22,64447	200	ΝΑΙ	ΝΑΙ	ΝΑΙ	ΟΧΙ

Τ.Κ. ΚΑΡΙΤΣΑΣ

ΟΝΟΜΑΣΙΑ ΧΩΡΟΥ/ ΣΗΜΕΙΟ ΣΤΟ ΧΑΡΤΗ	ΕΛΕΥΘΕΡΗ ΕΠΙΦΑΝΕΙΑ (μ ²)	ΣΥΝΤΕΤΑΓΜΕΝΕΣ		ΜΕΓΙΣΤΟΣ ΑΡΙΘΜΟΣ ΕΞ/ΜΕΝΩΝ ΑΤΟΜΩΝ	ΥΠΟΔΟΜΕΣ			
		φ	λ		ΥΔΡΕΥΣΗ	ΗΛ/ΣΜΟΣ	ΑΠ/ΤΕΥΣΗ	ΕΠ/ΝΙΑ
ΠΛΑΤΕΙΑ ΚΑΡΙΤΣΑΣ (319)	200	37,00966	22,77509	100	ΝΑΙ	ΝΑΙ	ΟΧΙ	ΟΧΙ
ΠΡΩΗΝ ΔΗΜΟΤΙΚΟ ΣΧΟΛΕΙΟ ΚΑΡΙΤΣΑΣ (21)	300	37,00766	22,77544	150	ΝΑΙ	ΝΑΙ	ΝΑΙ	ΟΧΙ

ΔΕ ΝΙΑΤΩΝ

Τ.Κ. ΑΓΙΟΥ ΔΗΜΗΤΡΙΟΥ

ΟΝΟΜΑΣΙΑ ΧΩΡΟΥ/ ΣΗΜΕΙΟ ΣΤΟ ΧΑΡΤΗ	ΕΛΕΥΘΕΡΗ ΕΠΙΦΑΝΕΙΑ (μ ²)	ΣΥΝΤΕΤΑΓΜΕΝΕΣ		ΜΕΓΙΣΤΟΣ ΑΡΙΘΜΟΣ ΕΞ/ΜΕΝΩΝ ΑΤΟΜΩΝ	ΥΠΟΔΟΜΕΣ			
		φ	λ		ΥΔΡΕΥΣΗ	ΗΛ/ΣΜΟΣ	ΑΠ/ΤΕΥΣΗ	ΕΠ/ΝΙΑ
ΠΛΑΤΕΙΑ ΑΓΙΟΥ ΔΗΜΗΤΡΙΟΥ (323)	300	36,93523	22,81999	150	ΝΑΙ	ΝΑΙ	ΟΧΙ	ΟΧΙ
ΧΩΡΟΣ ΟΠΙΣΘΕΝ ΔΗΜ. ΚΑΤΑΣΤΗΜΑΤΟΣ (324)	800	36,93629	22,82076	400	ΝΑΙ	ΝΑΙ	ΝΑΙ	ΝΑΙ
ΔΗΜΟΤΙΚΟ ΣΧΟΛΕΙΟ ΑΓΙΟΥ ΔΗΜΗΤΡΙΟΥ (1)	900	36,93140	22,82199	450	ΝΑΙ	ΝΑΙ	ΝΑΙ	ΝΑΙ
ΓΗΠΕΔΟ ΑΓΙΟΥ ΔΗΜΗΤΡΙΟΥ (γκαζόν)	6.000	36,92942	22,81771		ΝΑΙ	ΝΑΙ	ΝΑΙ	ΟΧΙ

Τ.Κ. ΝΙΑΤΩΝ

ΟΝΟΜΑΣΙΑ ΧΩΡΟΥ/ ΣΗΜΕΙΟ ΣΤΟ ΧΑΡΤΗ	ΕΛΕΥΘΕΡΗ ΕΠΙΦΑΝΕΙΑ (μ ²)	ΣΥΝΤΕΤΑΓΜΕΝΕΣ		ΜΕΓΙΣΤΟΣ ΑΡΙΘΜΟΣ ΕΞ/ΜΕΝΩΝ ΑΤΟΜΩΝ	ΥΠΟΔΟΜΕΣ			
		φ	λ		ΥΔΡΕΥΣΗ	ΗΛ/ΣΜΟΣ	ΑΠ/ΤΕΥΣΗ	ΕΠ/ΝΙΑ
ΠΛΑΤΕΙΑ ΝΙΑΤΩΝ (328)	300	36,89983	22,84452	150	ΝΑΙ	ΝΑΙ	ΟΧΙ	ΟΧΙ
ΠΑΡΚΙΓΚ ΝΙΑΤΩΝ (329)	200	36,90015	22,82076	100	ΟΧΙ	ΝΑΙ	ΟΧΙ	ΟΧΙ
ΠΗΓΑΔΙΑ ΝΙΑΤΩΝ (331)	5.000	36,89805	22,83818		ΝΑΙ	ΝΑΙ	ΟΧΙ	ΟΧΙ
ΔΗΜΟΤΙΚΟ ΣΧΟΛΕΙΟ ΝΙΑΤΩΝ (0)	350	36,89597	22,84429	175	ΝΑΙ	ΝΑΙ	ΝΑΙ	ΝΑΙ
ΓΗΠΕΔΟ ΝΙΑΤΩΝ	4.500	36,89868	22,83613		ΥΠΟ ΚΑΤΑΣΚΕΥΗ			

Τ.Κ. ΑΠΙΔΙΑΣ

ΟΝΟΜΑΣΙΑ ΧΩΡΟΥ/ ΣΗΜΕΙΟ ΣΤΟ ΧΑΡΤΗ	ΕΛΕΥΘΕΡΗ ΕΠΙΦΑΝΕΙΑ (μ ²)	ΣΥΝΤΕΤΑΓΜΕΝΕΣ		ΜΕΓΙΣΤΟΣ ΑΡΙΘΜΟΣ ΕΞ/ΜΕΝΩΝ ΑΤΟΜΩΝ	ΥΠΟΔΟΜΕΣ			
		φ	λ		ΥΔΡΕΥΣΗ	ΗΛ/ΣΜΟΣ	ΑΠ/ΤΕΥΣΗ	ΕΠ/ΝΙΑ
ΠΛΑΤΕΙΑ ΑΠΙΔΙΑΣ (332)	700	36,88194	22,79847	350	ΝΑΙ	ΝΑΙ	ΝΑΙ	ΟΧΙ
ΕΚΚΛΗΣΙΑ ΑΠΙΔΙΑΣ (333)	300	36,88228	22,79521	150	ΝΑΙ	ΝΑΙ	ΟΧΙ	ΟΧΙ
ΓΗΠΕΔΟ ΑΠΙΔΙΑΣ (γκαζόν)	5.000	36,88511	22,80623		ΟΧΙ	ΟΧΙ	ΟΧΙ	ΟΧΙ

Τ.Κ. ΚΡΕΜΑΣΤΗΣ

ΟΝΟΜΑΣΙΑ ΧΩΡΟΥ/ ΣΗΜΕΙΟ ΣΤΟ ΧΑΡΤΗ	ΕΛΕΥΘΕΡΗ ΕΠΙΦΑΝΕΙΑ (μ ²)	ΣΥΝΤΕΤΑΓΜΕΝΕΣ		ΜΕΓΙΣΤΟΣ ΑΡΙΘΜΟΣ ΕΞ/ΜΕΝΩΝ ΑΤΟΜΩΝ	ΥΠΟΔΟΜΕΣ			
		φ	λ		ΥΔΡΕΥΣΗ	ΗΛ/ΣΜΟΣ	ΑΠ/ΤΕΥΣΗ	ΕΠ/ΝΙΑ
ΑΝΩ ΠΛΑΤΕΙΑ ΚΡΕΜΑΣΤΗΣ (326)	100	36,97870	22,87436	50	ΝΑΙ	ΝΑΙ	ΝΑΙ	ΝΑΙ
ΚΑΤΩ ΠΛΑΤΕΙΑ ΚΡΕΜΑΣΤΗΣ (327)	300	36,97822	22,87339	150	ΝΑΙ	ΝΑΙ	ΟΧΙ	ΟΧΙ
ΠΡΩΗΝ ΔΗΜΟΤΙΚΟ ΣΧΟΛΕΙΟ ΚΡΕΜΑΣΤΗΣ	500	36,97996	22,87246	250	ΝΑΙ	ΝΑΙ	ΝΑΙ	ΟΧΙ

ΔΕ ΚΡΟΚΕΩΝ

Τ.Κ. ΚΡΟΚΕΩΝ

ΟΝΟΜΑΣΙΑ ΧΩΡΟΥ/ ΣΗΜΕΙΟ ΣΤΟ ΧΑΡΤΗ	ΕΛΕΥΘΕΡΗ ΕΠΙΦΑΝΕΙΑ (μ ²)	ΣΥΝΤΕΤΑΓΜΕΝΕΣ		ΜΕΓΙΣΤΟΣ ΑΡΙΘΜΟΣ ΕΞ/ΜΕΝΩΝ ΑΤΟΜΩΝ	ΥΠΟΔΟΜΕΣ			
		φ	λ		ΥΔΡΕΥΣΗ	ΗΛ/ΣΜΟΣ	ΑΠ/ΤΕΥΣΗ	ΕΠ/ΝΙΑ
ΠΛΑΤΕΙΑ ΚΡΟΚΕΩΝ ΚΕΝΤΡΙΚΗ (352)	500	36,88343	22,54661	250	ΝΑΙ	ΝΑΙ	ΝΑΙ	ΟΧΙ
ΠΛΑΤΕΙΑ ΑΛΩΝΙΑ (351)	1.000	36,88206	22,54781	500	ΝΑΙ	ΝΑΙ	ΟΧΙ	ΟΧΙ
ΕΚΚΛΗΣΙΑ ΑΓ. ΣΩΤΗΡΟΣ ΦΑΡΟΣ (350)	50	36,87383	22,56195	25	ΝΑΙ	ΝΑΙ	ΝΑΙ	ΟΧΙ
ΠΡΩΗΝ ΔΗΜΟΤΙΚΟ ΣΧΟΛΕΙΟ ΦΑΡΟΥ (30)	500	36,87398	22,55905	250	ΝΑΙ	ΟΧΙ	ΝΑΙ	ΟΧΙ
ΔΗΜΟΤΙΚΟ ΣΧΟΛΕΙΟ ΚΡΟΚΕΩΝ (27)	500	36,87879	22,54749	250	ΝΑΙ	ΝΑΙ	ΝΑΙ	ΝΑΙ
ΠΝΕΥΜΑΤΙΚΟ ΚΕΝΤΡΟ ΚΡΟΚΕΩΝ	200	36,88342	22,54558	100	ΝΑΙ	ΝΑΙ	ΝΑΙ	ΟΧΙ
ΕΚΚΛΗΣΙΑ ΑΣΗΜΙΟΥ (353)		36,87272	22,50015		ΝΑΙ	ΟΧΙ	ΟΧΙ	ΟΧΙ
ΓΗΠΕΔΟ ΚΡΟΚΕΩΝ (γκαζόν)	4.500	36,87912	22,54668		ΝΑΙ	ΝΑΙ	ΝΑΙ	ΟΧΙ

Τ.Κ. ΔΑΦΝΙΟΥ

ΟΝΟΜΑΣΙΑ ΧΩΡΟΥ/ ΣΗΜΕΙΟ ΣΤΟ ΧΑΡΤΗ	ΕΛΕΥΘΕΡΗ ΕΠΙΦΑΝΕΙΑ (μ ²)	ΣΥΝΤΕΤΑΓΜΕΝΕΣ		ΜΕΓΙΣΤΟΣ ΑΡΙΘΜΟΣ ΕΞ/ΜΕΝΩΝ ΑΤΟΜΩΝ	ΥΠΟΔΟΜΕΣ			
		φ	λ		ΥΔΡΕΥΣΗ	ΗΛ/ΣΜΟΣ	ΑΠ/ΤΕΥΣΗ	ΕΠ/ΝΙΑ
ΠΛΑΤΕΙΑ ΔΑΦΝΙΟΥ ΚΕΝΤΡΙΚΗ (357)	250	36,92737	22,53593	125	ΝΑΙ	ΝΑΙ	ΟΧΙ	ΟΧΙ
ΠΛΑΤΕΙΑ ΚΟΙΝΟΤΙΚΟΥ ΚΑΤΑΣΤΗΜΑΤΟΣ ΔΑΦΝΙΟΥ (356)	1.500	36,92759	22,53341	750	ΝΑΙ	ΝΑΙ	ΝΑΙ	ΝΑΙ
ΔΗΜΟΤΙΚΟ ΣΧΟΛΕΙΟ ΔΑΦΝΙΟΥ (28)	1.000	36,92696	22,53352	500	ΝΑΙ	ΝΑΙ	ΝΑΙ	ΝΑΙ
ΓΗΠΕΔΟ ΔΑΦΝΙΟΥ (γκαζόν)	6.000	36,92959	22,53448		ΝΑΙ	ΝΑΙ	ΝΑΙ	ΟΧΙ

Τ.Κ. ΛΑΓΙΟΥ

ΟΝΟΜΑΣΙΑ ΧΩΡΟΥ/ ΣΗΜΕΙΟ ΣΤΟ ΧΑΡΤΗ	ΕΛΕΥΘΕΡΗ ΕΠΙΦΑΝΕΙΑ (μ ²)	ΣΥΝΤΕΤΑΓΜΕΝΕΣ		ΜΕΓΙΣΤΟΣ ΑΡΙΘΜΟΣ ΕΞ/ΜΕΝΩΝ ΑΤΟΜΩΝ	ΥΠΟΔΟΜΕΣ			
		φ	λ		ΥΔΡΕΥΣΗ	ΗΛ/ΣΜΟΣ	ΑΠ/ΤΕΥΣΗ	ΕΠ/ΝΙΑ
ΠΛΑΤΕΙΑ ΛΑΓΙΟΥ- ΕΚΚΛΗΣΙΑ (348)	200	36,82775	22,57693	100	ΝΑΙ	ΝΑΙ	ΟΧΙ	ΟΧΙ
ΠΡΩΗΝ ΔΗΜΟΤΙΚΟ ΣΧΟΛΕΙΟ ΛΑΓΙΟΥ(32)	1.000	36,82897	22,57589		ΝΑΙ	ΝΑΙ	ΝΑΙ	ΟΧΙ

Τ.Κ. ΒΑΣΙΛΑΚΙΟΥ

ΟΝΟΜΑΣΙΑ ΧΩΡΟΥ/ ΣΗΜΕΙΟ ΣΤΟ ΧΑΡΤΗ	ΕΛΕΥΘΕΡΗ ΕΠΙΦΑΝΕΙΑ (μ ²)	ΣΥΝΤΕΤΑΓΜΕΝΕΣ		ΜΕΓΙΣΤΟΣ ΑΡΙΘΜΟΣ ΕΞ/ΜΕΝΩΝ ΑΤΟΜΩΝ	ΥΠΟΔΟΜΕΣ			
		φ	λ		ΥΔΡΕΥΣΗ	ΗΛ/ΣΜΟΣ	ΑΠ/ΤΕΥΣΗ	ΕΠ/ΝΙΑ
ΠΛΑΤΕΙΑ ΒΑΣΙΛΑΚΙΟΥ (355)	60	36,88966	22,48722	30	ΝΑΙ	ΝΑΙ	ΟΧΙ	ΟΧΙ
ΠΡΩΗΝ ΔΗΜΟΤΙΚΟ ΣΧΟΛΕΙΟ ΒΑΣΙΛΑΚΙΟΥ(29)	1.500	36,89610	22,50748	750	ΝΑΙ	ΝΑΙ	ΝΑΙ	ΟΧΙ


Όλα τα παραπάνω σημεία απεικονίζονται ψηφιακά σε αρχείο τύπου kmz (Google Earth), το οποίο επισυνάπτεται.

Σχεδιασμός δράσης οργανωμένης απομάκρυνσης πληθυσμού

Στάδια Υλοποίησης της δράσης


Στάδιο 1:

Απόφαση για οργανωμένη απομάκρυνση πληθυσμού




Στάδιο 2:

Ενημέρωση



Στάδιο 3:

Εκκένωση



Στάδιο 4:

Καταφυγή σε κατάλληλους χώρους



Στάδιο 5:

Επιστροφή του πληθυσμού στις οικίες του

ΠΑΡΑΡΤΗΜΑ Ζ' ΙΔΙΩΤΙΚΑ ΟΧΗΜΑΤΑ – ΜΗΧΑΝΗΜΑΤΑ ΣΤΟ ΔΗΜΟ ΕΥΡΩΤΑ

Α/Α	ΕΙΔΟΣ ΜΗΧΑΝΗΜΑΤΟΣ	ΟΝΟΜΑΤΕΠΩΝΥΜΟ	ΠΕΡΙΟΧΗ	ΤΗΛΕΦΩΝΟ
1.	Τσάπα λαστιχοφόρα (περιστρεφόμενη)	Παπακωνσταντίνου Δημήτριος του Αντωνίου	Σκάλα	6937151873 2735022170
2.	Φορτωτές	Κούρλας Δημήτριος του Μιχαήλ	Σκάλα	6977686462 2735023171
3.	Φορτωτής, τσάπα και φορτηγό	Βέργος Παρασκευάς του Ευθυμίου	Σκάλα	6944277362 2735022767
4.	Ισοπεδωτές γαιών (γκρέιντερ)	Παπαχρήστος Βασίλειος	Σκάλα	2735022757 6977984712
5.	Ισοπεδωτές γαιών (γκρέιντερ)	Ρετάλης Λεωνίδα	Σκάλα	2735022031, 6974361801
6.	Φορτωτής και Τσάπα Λαστιχοφόρα	Λιαδής Νικόλαος	Σκάλα	6977770072
7.	Τσάπες, Φορτηγό	Τσολομύτης Παναγιώτης του Γεωργίου	Άγιος Γεώργιος	6977772579 2735023287
8.	Φορτωτής	Τσολομύτης Γεώργιος του Παναγιώτη	Άγιος Γεώργιος	6976885523 2735023287
9.	Τσάπα (και περιστρεφόμενη) και φορτηγό	Γεωργόπουλος Νικόλαος	Άγιος Γεώργιος	6944439815
10.	Τσάπα, Φορτηγό	Μπαμπαδήμας Ιωάννης	Βρονταμάς	6974460526
11.	Τσάπα	Κάλλας Παναγιώτης του Μιχαήλ	Γλυκόβρυση	6947121833 2735091122-
12.	Τσάπα	Σταθάκης Απόστολος του Ιωάννη	Γλυκόβρυση	6944576826 2735091518
13.	Τσάπα, φορτωτής και φορτηγό	Κουτσοθεοδωρής Γεώργιος	Βλαχιώτη	6977916763 6946528365
14.	Τσάπα (και περιστρεφόμενη) και φορτηγό	Γκίνης Θεόδωρος	Βλαχιώτη	6945586659
15.	Πρωθητές γαιών	Μυλωνάς Λεωνίδα	Βλαχιώτη	6945439721
16.	Εκκαφέας	Τραϊφόρος Δημήτριος	Γράμμουσα	6932362295
17.	Εκκαφέας και φορτηγό	Σταυριανός Ιωάννης	Γράμμουσα	6986066145
18.	Τσάπα	Λάτσης Κωνσταντίνος του Γεωργίου	Γεράκι	6974621863
19.	Φορτωτής	Λάτσης Ηλίας	Γεράκι	6974312891
20.	Τσάπα	Τσίπουρας Μιχαήλ	Γεράκι	6945701066
21.	Φορτηγό	Θεοδωρακάκος Γεώργιος	Γεράκι	6974621863
22.	Φορτηγό με 8τονο βυτίο	Κούρλας Χρήστος	Γεράκι	6976206209
23.	Τσάπες, -Φορτωτές	Σταθάκης Ευστάθιος	Γεράκι	69788487858
24.	Τσάπες	Πραγαλός Λάμπρος	Άγιος Δημήτριος	6973331491
25.	Φορτωτής, τσάπα και φορτηγό	Μπατσάκης Κωνσταντίνος του Χρήστου	Απιδέα	2732031489 6944945444
26.	Τσάπες, Φορτωτής και φορτηγά	Μπραντίτσας Ιωάννης του Μιχαήλ	Νιάτα	6977374269 6943556649
27.	Μπουλντόζα (ερπυστριοφόρο)	Διακουμάκος Ιωάννης	Βασιλάκιο	6976622983 2735071806

Α/Α	ΕΙΔΟΣ ΜΗΧΑΝΗΜΑΤΟΣ	ΟΝΟΜΑΤΕΠΩΝΥΜΟ	ΠΕΡΙΟΧΗ	ΤΗΛΕΦΩΝΟ
28.	JCB και Μπουλντόζα	Μπουτεράκος Χρήστος	Βασιλάκιο	6942982664
29.	Τσάπες, Φορτωτές	Καββαδίας Ιωάννης	Δαφνί	6945905410
30.	Τσάπες, Φορτωτές	Κουτράκος Ηλίας	Δαφνί	27310-76303 6974744071
31.	Τσάπα	Πολυμενάκος Λεωνίδα	Λάγιο	6937186244
32.	Τσάπα	Λουκάκος Κωνσταντίνος	Λάγιο	6973790706

ΠΑΡΑΡΤΗΜΑ Η' ΟΔΗΓΙΕΣ ΠΡΟΛΗΨΗΣ ΚΑΙ ΑΥΤΟΠΡΟΣΤΑΣΙΑΣ ΑΠΟ ΔΑΣΙΚΕΣ ΠΥΡΚΑΓΙΕΣ

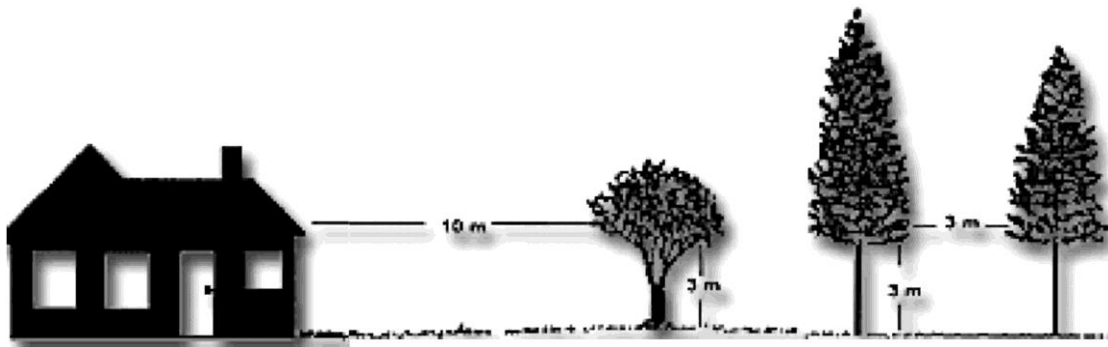
Τι πρέπει να προσέχετε για να αποτρέψετε την εκδήλωση πυρκαγιάς

- Μην καίτε σκουπίδια ή ξερά χόρτα και κλαδιά κατά την διάρκεια των θερινών μηνών.
- Μην ανάβετε τους θερινούς μήνες υπαίθριες ψησταριές στα δάση ή σε χώρους που υπάρχουν ξερά χόρτα.
- Αποφύγετε τις υπαίθριες εργασίες που ενδέχεται να προκαλέσουν πυρκαγιά (οξυγονοκολλήσεις, χρήση τροχού ή άλλου εργαλείου που δημιουργεί σπινθήρες).
- Μην πετάτε ποτέ αναμμένα τσιγάρα όταν βρίσκεσθε σε υπαίθριους χώρους.
- Μην αφήνετε σκουπίδια στο δάσος. Υπάρχει κίνδυνος ανάφλεξης.
- Σεβασθείτε τα απαγορευτικά πρόσβασης σε περιόδους υψηλού κινδύνου.

Αν το σπίτι σας βρίσκεται μέσα ή κοντά σε δάσος ή δασική έκταση

- Δημιουργήστε μια αντιπυρική ζώνη γύρω από το σπίτι σας καθαρίζοντας και απομακρύνοντας σε ακτίνα τουλάχιστον 10 μέτρων τα ξερά χόρτα, τις πευκοβελόνες, τα ξερά φύλλα, τα κλαδιά κλπ.¹
- Κλαδέψτε τα δένδρα μέχρι το ύψος των 3 μέτρων, ανάλογα με την ηλικία τους και την κατάσταση των κλαδιών τους.
- Απομακρύνετε όλα τα ξερά κλαδιά από τα δέντρα και τους θάμνους.
- Μην αφήνετε τα κλαδιά των δένδρων να ακουμπούν στους τοίχους τη στέγη και τα μπαλκόνια. Κλαδέψτε τα έτσι ώστε να υπάρχει απόσταση τουλάχιστον 5 μέτρων από το σπίτι σας.
- Αραιώστε γύρω από το κτίσμα την δενδρώδη βλάστηση έτσι ώστε τα κλαδιά του ενός δένδρου να απέχουν τουλάχιστον 3 μέτρα από τα κλαδιά του άλλου. Για λόγους ακόμη μεγαλύτερης ασφάλειας και όταν οι συνθήκες το επιτρέπουν, απομακρύνετε την δενδρώδη και θαμνώδη βλάστηση γύρω από το κτίσμα σε απόσταση τουλάχιστον 10 μέτρων.

¹Νοείται ότι η οδηγία αυτή δεν προσκρούει σε διατάξεις τις δασικής νομοθεσίας ή σε κάποια άλλη διάταξη νόμου.



- Μην τοποθετείτε πλαστικές υδρορροές ή πλαστικούς οχετούς νερού στους τοίχους του κτίσματος.
- Προφυλάξτε, εξωτερικά, τα παράθυρα και τις γυάλινες πόρτες, τοποθετώντας παντζούρια από μη εύφλεκτα υλικά.
- Καλύψτε τις καμινάδες και τους αγωγούς εξαερισμού του κτίσματος με ειδικό, μη εύφλεκτο, συρμάτινο σύρμα έτσι ώστε οι σπίθες να μην μπορούν να διεισδύσουν στο εσωτερικό του κτιρίου.
- Μην αποθηκεύετε εύφλεκτα αντικείμενα κοντά στο σπίτι.
- Αποφύγετε την κατασκευή ακάλυπτων δεξαμενών καυσίμου κοντά στο σπίτι σας.
- Τοποθετείστε τα καυσόξυλα σε κλειστούς και προφυλαγμένους χώρους.
- Προμηθευτείτε τους κατάλληλους πυροσβεστήρες και μεριμνήστε για τη συντήρησή τους.
- Εξοπλιστείτε με σωλήνα ποτίσματος με μήκος ανάλογο της περιοχής που θέλετε να προστατεύσετε σε περίπτωση πυρκαγιάς.
- Μία δεξαμενή νερού, μια απλή αντλία που λειτουργεί χωρίς ηλεκτρικό ρεύμα και ένας σωλήνας νερού, μπορεί να σας προστατεύσουν από την πυρκαγιά.

Πώς πρέπει να ενεργήσετε μόλις αντιληφθείτε πυρκαγιά

- Τηλεφωνήστε ΑΜΕΣΩΣ στο Κέντρο της Πυροσβεστικής (στον αριθμό κλήσης 199) και δώστε σαφείς πληροφορίες για την τοποθεσία και το ακριβές σημείο που βρίσκεσθε, καθώς και πληροφορίες για την τοποθεσία και το ακριβές σημείο που βλέπετε την πυρκαγιά.
- Περιγράψτε το είδος της βλάστησης που καίγεται.
- Προσδιορίστε την κατεύθυνση της πυρκαγιάς.
- Μην κλείσετε το τηλέφωνο προτού δώσετε όλες τις απαραίτητες πληροφορίες

Αν η πυρκαγιά πλησιάζει

Τι πρέπει να κάνετε έξω από το σπίτι σας

- Διατηρήστε την ψυχραιμία σας.
- Απομακρύνετε αμέσως όλα τα εύφλεκτα υλικά από τον περίγυρο του κτίσματος και μεταφέρετέ τα σε κλειστούς και προφυλαγμένους χώρους. Η ανάφλεξή τους μπορεί να συμβάλει στην μετάδοση της πυρκαγιάς στο κτίριο.
- Κλείστε όλες τις διόδους (καμινάδες, παράθυρα, πόρτες, κλπ) έτσι ώστε να εμποδίσετε τις καύτρες να διεισδύσουν στο εσωτερικό του κτιρίου.
- Κλείστε όλες τις παροχές στις συσκευές φυσικού αερίου και υγρών καυσίμων μέσα και έξω από το κτίσμα.
- Μαζέψτε άμεσα όλες τις τέντες που έχετε ανοίξει στα μπαλκόνια και τα παράθυρα του κτίσματος.
- Ανοίξτε την πόρτα του κήπου για να διευκολύνετε την πρόσβαση των πυροσβεστικών οχημάτων.

Μνημόνιο ενεργειών αντιμετώπισης κινδύνων από την εκδήλωση δασικών πυρκαγιών Δήμου Ευρώτα Λακωνίας

- Τοποθετείστε σκάλα στην εξωτερική πλευρά του κτιρίου έτσι ώστε να ανέβει κάποιος άμεσα στη στέγη του. Η σκάλα θα πρέπει να τοποθετηθεί στην πλευρά του κτιρίου που βρίσκεται αντίθετα από την κατεύθυνση που έρχεται η πυρκαγιά.
- Συνδέστε τους σωλήνες ποτίσματος με τις βρύσες που έχετε στο εξωτερικό του κτίσματος και απλώστε τους σωλήνες έτσι ώστε να καλύπτεται όλη η περίμετρος του.
- Εάν η ορατότητα είναι μειωμένη ανάψτε τόσο τα εσωτερικά όσο και τα εξωτερικά φώτα του κτιρίου για να γίνει περισσότερο ορατό μέσα από τους καπνούς.

Αν η πυρκαγιά είναι στο κατώφλι σας

Μην επιχειρείτε την εγκατάλειψη του χώρου σας, εκτός εάν η διαφυγή σας είναι πλήρως εξασφαλισμένη. Η πιθανότητα επιβίωσης σε ένα οικοδόμημα κατασκευασμένο από άφλεκτα υλικά είναι μεγάλη, ενώ αντίθετα είναι μικρή μέσα σε αυτοκίνητο το οποίο βρίσκεται σε καπνούς και φλόγες.

- Μπείτε μέσα στο σπίτι μαζί με όλη την οικογένεια σας και τα κατοικίδια ζώα σας.
- Κλείστε καλά όλες τις πόρτες και τα παράθυρα και φράξτε όλες τις χαραμάδες με βρεγμένα πανιά για να μην μπει καπνός στο εσωτερικό του κτιρίου.
- Απομακρύνετε τις κουρτίνες από τα παράθυρα.
- Απομακρύνετε προς το εσωτερικό των δωματίων τα έπιπλα που βρίσκονται κοντά στα παράθυρα και τις εξωτερικές πόρτες.
- Κλείστε όλες τις ενδιάμεσες πόρτες για να επιβραδύνετε την εξάπλωση της πυρκαγιάς στο εσωτερικό του κτιρίου.
- Γεμίστε τις μπανιέρες, τις λεκάνες και τους κουβάδες έτσι ώστε να υπάρχει άμεσα εφεδρικό νερό.
- Συγκεντρωθείτε όλοι μαζί σε ένα χώρο.
- Προβλέψτε να έχετε ένα φακό και εφεδρικές μπαταρίες δίπλα σας σε περίπτωση που διακοπεί το ηλεκτρικό ρεύμα.
- Αν το σπίτι σας είναι ξύλινη κατασκευή, αναζητήστε καταφύγιο σε γειτονικό κτιστό σπίτι.
- Αν διαταχθεί η οργανωμένη απομάκρυνση από την περιοχή στην οποία βρίσκεσθε, ακολουθήστε πιστά τις οδηγίες και τις διαδρομές που θα σας δοθούν από τις αρμόδιες αρχές.

Μόλις περάσει η πυρκαγιά

- Μόλις περάσει η πυρκαγιά βγείτε έξω από το σπίτι σας και σβήστε αμέσως τις μικροεστίες που παραμένουν.
- Ελέγχετε για τουλάχιστον 48 ώρες, ανά τακτά χρονικά διαστήματα, την περίμετρο και όλους τους εξωτερικούς χώρους του κτίσματος για πιθανές μικροεστίες και αναζωπυρώσεις.

Σκάλα 19-06-2018

Ο ΔΗΜΑΡΧΟΣ

ΔΗΜΟΣ ΒΕΡΔΟΣ